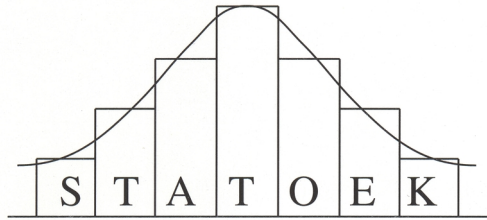


Institut für Statistik und Ökonometrie



Regionalwirtschaftlicher Datenkatalog für die Bundesrepublik Deutschland

Peter M. Schulze

Arbeitspapier Nr. 21 (September 2000)

Johannes Gutenberg-Universität Fachbereich Rechts- und Wirtschaftswissenschaften

Haus Recht und Wirtschaft II
D 55099 Mainz
Tel: 0 61 31 - 39 22551 Fax: 0 61 31 - 39 23717
E-Mail: STATOEK@Uni-Mainz.de

Herausgeber: Univ.-Prof. Dr. Peter M. Schulze

ISSN Nr. 1430 - 2136

Institut für Statistik und Ökonometrie
Johannes Gutenberg-Universität Mainz
Fachbereich Rechts- und Wirtschafts-
wissenschaften
Haus Recht und Wirtschaft II

D 55099 Mainz

Herausgeber: Univ.-Prof. Dr. Peter M. Schulze

© 2000 Institut für Statistik und Ökonometrie, Mainz
ISSN Nr. 1430 - 2136

Regionalwirtschaftlicher Datenkatalog für die Bundesrepublik Deutschland

Peter M. Schulze*

Gliederung

1 Einführung	2
2 Datenkatalog	5
• Bevölkerung	6-8
• Infrastruktur/Gesundheit/Bildung	6-9
• Arbeitsmarkt	9-14
• Betriebe/Unternehmen	12-14
• Öffentliche Finanzen	12-17
• Volkswirtschaftliche Gesamtrechnungen	15-17
3 Kartogramme der Bundesländer und Kreisfreien Städte/Kreise/Landkreise einschließlich Sortierung nach Alphabet bzw. Schlüsselnummer	18
• Kartogramme	19-31
• Sortierung nach Alphabet	32-35
• Sortierung nach Schlüsselnummer	36-39
Statistische Datenquellen	40
Literatur	41

Zusammenfassung

Der vorliegende Katalog enthält eine Übersicht über die für die quantitative regionale Wirtschaftsforschung wichtigsten, in der Bundesrepublik Deutschland öffentlich zugänglichen Variablen. Verzeichnet sind die Quellen und die räumliche Einheit, für die die Daten zur Verfügung stehen. Ebenso enthalten die Tabellen die Information, seit wann, in welcher Periodizität und auf welchem Medium die Daten vorliegen. Um den Überblick über die Bundesländer und Kreise zu erleichtern, sind außerdem entsprechende Kartogramme beigelegt.

Summary

The catalogue contains an overview of the most important data in the Federal Republic of Germany relevant for quantitative regional economics. Listed are the sources and the regional unit, for which the data are publicly available. The tables also contain the information since when, in which periodicity and on which kind of medium the data exist. Attached maps make the access to the Bundesländer and Kreise easier.

*Herrn Dipl.-Ing. Franz Josef Müller danke ich für die umfangreichen Systematisierungsarbeiten und die internetgerechte Präsentation der Ergebnisse. Der FRIEDRICH-FLICK-FÖRDERSTIFTUNG gilt mein Dank für die finanzielle Unterstützung dieses Projekts.

1 Einführung

Vor dem Hintergrund eines wachsenden Spannungsfeldes zwischen Globalisierung und Regionalisierung wächst der Bedarf an Daten, die bei quantitativen Analysen für regionalwirtschaftliche Beschreibungen, Analysen und Prognosen nutzbar sind.

Welcher ökonomische Sachverhalt wird in der Bundesrepublik Deutschland seit wann, in welcher räumlichen Gliederung, von welcher Institution und in welcher Form veröffentlicht? Diesen Suchprozeß soll die folgende Zusammenstellung erleichtern.

Datenbedarf besteht für die quantitative regionale Wirtschaftsforschung über Struktur und Entwicklung aus den Bereichen Bevölkerung, Infrastruktur/Gesundheit/Bildung, Arbeitsmarkt, Betriebe/Unternehmen, öffentliche Finanzen und Volkswirtschaftliche Gesamtrechnungen (VGR). Die wichtigsten Variablen hierzu sind verzeichnet. Strukturuntersuchungen erfordern Querschnittsdaten, Entwicklungsanalysen dagegen Zeitreihendaten. Für manche Ansätze erscheint die Kombination aus Zeitreihen- und Querschnittsdaten zweckmäßig („Paneldaten“-Analyse).

Deshalb ist es erforderlich, nach Raumeinheiten gegliederte Daten verfügbar zu haben, von denen man weiß, seit welchem Zeitpunkt sie verfügbar sind, und mit welcher Periodizität sie veröffentlicht werden.

Manche empirische Überprüfung regionalwirtschaftlicher Ansätze scheitert an mangelnder Datenverfügbarkeit.

Eine einigermaßen übersichtliche Darstellung in diesem Zusammenhang erfordert die Beschränkung auf

- die für ökonomische Untersuchungen wichtigsten Variablen
- allgemein zugängliche Datenquellen und
- Ausweis für die Bundesländer- und Kreisebene.

Auf verschiedene andere administrative bzw. nicht administrative Gebietsgliederungen, wie Regierungsbezirke, Raumordnungs- oder Arbeitsmarktregionen bzw. siedlungsstrukturelle Regions- und Kreistypen wird dabei also nicht abgestellt [vgl. hierzu z.B. Görmar/Irmen (1998) und Bundesanstalt für Bauwesen und Raumordnung (1998) 2 - 4 sowie die entsprechenden Tabellenteile]. Diese lassen sich überwiegend aus den administrativ abgegrenzten Gebietseinheiten wie Kreisen oder Gemeinden zusammensetzen.

Grundlegende Aspekte zu Regionaldaten und deren Angebot finden sich z.B. bei Hahn/Schüler (1975) 120-123] und Gatzweiler [(1991) 375].

Einen Überblick über Gebietsgliederungen und Publikationen der Regionalstatistik in Deutschland und Europa gibt Köhler (1996).

Da für viele regionalwirtschaftliche Analysen die räumliche Nähe bzw. Distanz zwischen Raumeinheiten von Bedeutung ist, sind für eine erste Einschätzung Kartogramme der Bundesländer mit ihren Kreisen ebenfalls dargestellt.

Bemerkung zu den Abkürzungen der Legende:

Quellen:

Bei der Quellenangabe „Landesbehörde“ handelt es sich um Auskünfte der jeweiligen statistischen Behörden, die im Zeitraum Herbst 1999 bis Frühjahr 2000 eingeholt wurden. Die Statistischen Ämter sind unter der Rubrik „Statistische Datenquellen“ auf Seite 40 aufgeführt.

Raumeinheit:

Bei den mit „x“ („o“) gekennzeichneten Zeilen sind die Angaben für die jeweilige Raumeinheit (nicht) verfügbar.

Periodizität:

Die zeitlichen Abstände der vorliegenden Daten sind in Einheiten eines Jahres („a“) angegeben; z.B. „a“ für jährlich, „2 a“ für alle zwei Jahre. Neben dem im Feld „verfügbar seit“ enthaltenen Daten ist ggf. im Feld „Periodizität“ das Jahresdatum angegeben, ab dem die Daten periodisch veröffentlicht wurden.

Medium:

Daten neueren Datums liegen in der Regel in digitaler Form vor „D“. Sehr alte Datenbestände liegen dagegen fast ausschließlich in gedruckter Form vor „P“. Bei langen Zeitreihen tritt die Angabe „M“ für gemischte Datenbestände auf. Hier liegt ein Teil nur in gedruckter Form vor, andere Teile können hingegen sowohl in gedruckter als auch in digitaler Form zur Verfügung stehen.

2 Datenkatalog

Schlüsselnummer	Quelle	Raumeinh.	Schlesw.-Hol.	Hamburg	Niedersachs.	Bremen	Nordrhein-W.	Hessen
			01	02	03	04	05	06
Zeitreihen für		Bund Land Kreis	verfügbar seit Periodizität Medium	verfügbar seit Periodizität Medium	verfügbar seit Periodizität Medium	verfügbar seit Periodizität Medium	verfügbar seit Periodizität Medium	verfügbar seit Periodizität Medium
Bevölkerung								
Bevölkerung nach Geschlecht und Altersgruppen	1,2	x x x	1956 a M	1995 a P	1995 a D	1995 a D	1976 a D	1973 a D
Bevölkerungs-dichte	3	x x x	1980 2a M	1980 2a M	1980 2a M	1980 2a M	1980 2a M	1980 2a M
Einwohner-/ Arbeitsplatzdichte	3	x x x	1980 2a M	1980 2a M	1980 2a M	1980 2a M	1980 2a M	1980 2a M
Bevölkerungs- entwicklung	3	x x x	1980 2a M	1980 2a M	1980 2a M	1980 2a M	1980 2a M	1980 2a M
Gesamtwan- derungssaldo	3	x x x	1980 2a M	1980 2a M	1980 2a M	1980 2a M	1980 2a M	1980 2a M
Aussenwan- derungssaldo	3	x x x	1980 2a M	1980 2a M	1980 2a M	1980 2a M	1980 2a M	1980 2a M
Binnenwan- derungsvolumen	3	x x x	1980 2a M	1980 2a M	1980 2a M	1980 2a M	1980 2a M	1980 2a M
Binnenwan- derungssaldo (Erwerbspers.)	3	x x x	1980 2a M	1980 2a M	1980 2a M	1980 2a M	1980 2a M	1980 2a M
Binnenwander- ungssaldo (nach Altersgruppen)	3	x x x	1980 2a M	1980 2a M	1980 2a M	1980 2a M	1980 2a M	1980 2a M
Wanderungen über Gemeindegrenzen (Gesamt)	1,2	x x x	1980 2a M	1980 2a M	1980 2a M	1980 2a M	1980 2a M	1980 2a M
Wanderungen von Erwerbstät. über Kreisgrenzen	1,2	x x x	1956 a M	1994 a P	1995 a D	1995 a D	1976 a D	1981 a P
Wanderung über Gemeindegrenzen nach Altersgruppen	1,2	x x x	1956 a M	1995 a P	1995 a D	1995 a D	1976 a D	1979 a D
Entwicklung nach Altersgruppen	3	x x x	1980 2a M	1980 2a M	1980 2a M	1980 2a M	1980 2a M	1980 2a M
Empfänger lfd. Hilfe zum Lebensunterhalt	3	x x x	1980 2a M	1980 2a M	1980 2a M	1980 2a M	1980 2a M	1980 2a M
Infrastruktur/ Gesundheit/Bildung								
Ärzte/Zahnärzte (freie Praxis), Apotheken	1,2	x x x	1993 a M	1970 a P	1995 a D	1995 a D	1976 a D	1960 a P

Quelle: 1-Landesbehörde, 2-Regiostat-CD, 3-BBR, 4-Stat.Bundesamt, 5-AK VGR Heft29, 6-AK VGR Heft32, 7-Stat.Bundesamt;

Raumeinheit: x-trifft zu, o-trifft nicht zu; Periodizität: a-jährlich, n.a.-keine Angaben; Medium: D-Digital, P-Print, M-Mix;

Schlüsselnummer	Quelle Raumeinh.		Rheinland-Pf.	Baden-Württ.	Bayern	Saarland	Berlin
			07	08	09	10	11
Zeitreihen für		Bund Land Kreis	verfügbar seit Periodizität Medium	verfügbar seit Periodizität Medium	verfügbar seit Periodizität Medium	verfügbar seit Periodizität Medium	verfügbar seit Periodizität Medium
Bevölkerung							
Bevölkerung nach Geschlecht und Altersgruppen	1,2	x x x	1970 a D	1995 a D	1983 a D	1980 a D	1986 a D
Bevölkerungs-dichte	3	x x x	1980 2a M	1980 2a M	1980 2a M	1980 2a M	1980 2a M
Einwohner-/Arbeitsplatzdichte	3	x x x	1980 2a M	1980 2a M	1980 2a M	1980 2a M	1980 2a M
Bevölkerungs-entwicklung	3	x x x	1980 2a M	1980 2a M	1980 2a M	1980 2a M	1980 2a M
Gesamtwan-derungssaldo	3	x x x	1980 2a M	1980 2a M	1980 2a M	1980 2a M	1980 2a M
Aussenwan-derungssaldo	3	x x x	1980 2a M	1980 2a M	1980 2a M	1980 2a M	1980 2a M
Binnenwan-derungsvolumen	3	x x x	1980 2a M	1980 2a M	1980 2a M	1980 2a M	1980 2a M
Binnenwan-derungssaldo (Erwerbspers.)	3	x x x	1980 2a M	1980 2a M	1980 2a M	1980 2a M	1980 2a M
Binnenwander-ungssaldo (nach Altersgruppen)	3	x x x	1980 2a M	1980 2a M	1980 2a M	1980 2a M	1980 2a M
Wanderungen über Gemeindegrenzen (Gesamt)	1,2	x x x	1980 2a M	1980 2a M	1980 2a M	1980 2a M	1980 2a M
Wanderungen von Erwerbstät. über Kreisgrenzen	1,2	x x x	n.a.	1995 a D	1993 a D	1978 a D	n.a. a D
Wanderung über Gemeindegrenzen nach Altersgruppen	1,2	x x x	1991 a D	1995 a D	1993 a D	1992 a D	n.a. a D
Entwicklung nach Altersgruppen	3	x x x	1980 2a M	1980 2a M	1980 2a M	1980 2a M	1980 2a M
Empfänger lfd. Hilfe zum Lebensunterhalt	3	x x x	1980 2a M	1980 2a M	1980 2a M	1980 2a M	1980 2a M
Infrastruktur/ Gesundheit/Bildung							
Ärzte/Zahnärzte (freie Praxis), Apotheken	1,2	x x x	1980 a D	1995 a D	1983 a D	n.a.	1991 a D

Quelle: 1-Landesbehörde, 2-Regiostat-CD, 3-BBR, 4-Stat.Bundesamt, 5-AK VGR Heft29, 6-AK VGR Heft32, 7-Stat.Bundesamt;
Raumeinheit: x-trifft zu, o-trifft nicht zu; **Periodizität:** a-jährlich, n.a.-keine Angaben; **Medium:** D-Digital, P-Print, M-Mix;

Schlüsselnummer	Quelle Raumeinh.		Brandenburg	Mecklenb.-V.	Sachsen	Sachsen-Anh.	Thüringen
			12	13	14	15	16
Zeitreihen für		Bund Land Kreis	verfügbar seit Periodizität Medium	verfügbar seit Periodizität Medium	verfügbar seit Periodizität Medium	verfügbar seit Periodizität Medium	verfügbar seit Periodizität Medium
Bevölkerung							
Bevölkerung nach Geschlecht und Altersgruppen	1,2	x x x	1995 a D	1994 a D	1990 a D	1995 a D	1981 a M
Bevölkerungs-dichte	3	x x x	1996 2a M	1996 2a M	1996 2a M	1996 2a M	1996 2a M
Einwohner-/ Arbeitsplatzdichte	3	x x x	1996 2a M	1996 2a M	1996 2a M	1996 2a M	1996 2a M
Bevölkerungs- entwicklung	3	x x x	1996 2a M	1996 2a M	1996 2a M	1996 2a M	1996 2a M
Gesamtwan- derungssaldo	3	x x x	1996 2a M	1996 2a M	1996 2a M	1996 2a M	1996 2a M
Aussenwan- derungssaldo	3	x x x	1996 2a M	1996 2a M	1996 2a M	1996 2a M	1996 2a M
Binnenwan- derungsvolumen	3	x x x	1996 2a M	1996 2a M	1996 2a M	1996 2a M	1996 2a M
Binnenwan- derungssaldo (Erwerbspers.)	3	x x x	1996 2a M	1996 2a M	1996 2a M	1996 2a M	1996 2a M
Binnenwander- ungssaldo (nach Altersgruppen)	3	x x x	1996 2a M	1996 2a M	1996 2a M	1996 2a M	1996 2a M
Wanderungen über Gemeindegrenzen (Gesamt)	1,2	x x x	1996 2a M	1996 2a M	1996 2a M	1996 2a M	1996 2a M
Wanderungen von Erwerbstät. über Kreisgrenzen	1,2	x x x	1995 a D	1994 a D	1990 a D	1995 a D	1993 a M
Wanderung über Gemeindegrenzen nach Altersgruppen	1,2	x x x	1995 a D	1994 a D	1990 a D	1995 a D	1986 a M
Entwicklung nach Altersgruppen	3	x x x	1996 2a M	1996 2a M	1996 2a M	1996 2a M	1996 2a M
Empfänger lfd. Hilfe zum Lebensunterhalt	3	x x x	1996 2a M	1996 2a M	1996 2a M	1996 2a M	1996 2a M
Infrastruktur/ Gesundheit/Bildung							
Ärzte/Zahnärzte (freie Praxis), Apotheken	1,2	x x x	1995 a D	1994 a D	1993 a D	1995 a D	n.a.

Quelle: 1-Landesbehörde, 2-Regiostat-CD, 3-BBR, 4-Stat.Bundesamt, 5-AK VGR Heft29, 6-AK VGR Heft32, 7-Stat.Bundesamt;
Raumeinheit: x-trifft zu, o-trifft nicht zu; **Periodizität:** a-jährlich, n.a.-keine Angaben; **Medium:** D-Digital, P-Print, M-Mix;

Schlüsselnummer	Quelle	Raumeinh.	Schlesw.-Hol.	Hamburg	Niedersachs.	Bremen	Nordrhein-W.	Hessen
			01	02	03	04	05	06
Zeitreihen für		Bund Land Kreis	verfügbar seit	verfügbar seit	verfügbar seit	verfügbar seit	verfügbar seit	verfügbar seit
			Periodizität	Periodizität	Periodizität	Periodizität	Periodizität	Periodizität
			Medium	Medium	Medium	Medium	Medium	Medium
Infrastruktur Forts.								
Anzahl der Ärzte	3	x	1980	1980	1980	1980	1980	1980
		x	2a	2a	2a	2a	2a	2a
		x	M	M	M	M	M	M
Krankenhäuser, Betten, Patienten, Personal	1,2	x	1991	1995	1995	1995	1976	1960
		x	a	a	a	a	a	a
		x	M	P	D	D	D	P
Anzahl der Krankenhaus-betten	3	x	1980	1980	1980	1980	1980	1980
		x	2a	2a	2a	2a	2a	2a
		x	M	M	M	M	M	M
Allg.bild. Schulen: Schulen/Schüler nach Schularten	1,2	x	1985	1970	1995	1995	1976	1979
		x	a	a	a	a	a	a
		x	M	P	D	D	D	M
Allg.bild. Schulen: Schulen/Schüler n. Abschlußarten	1,2	x	1985	1970	1995	1995	1976	1979
		x	a	a	a	a	a	a
		x	M	P	D	D	D	M
Berufl. Schulen: Schulen/Schüler nach Schularten	1,2	x	1959	1970	1995	1995	1976	1979
		x	a	a	a	a	a	a
		x	M	P	D	D	D	M
Gesamtangebot an betrieblichen Ausbildungspl.	3	x	1980	1980	1980	1980	1980	1980
		x	2a	2a	2a	2a	2a	2a
		x	M	M	M	M	M	M
Studenten wiss. Hochschule und Fachhochschule	3	x	1980	1980	1980	1980	1980	1980
		x	2a	2a	2a	2a	2a	2a
		x	M	M	M	M	M	M
Arbeitsmarkt								
SV-Pflicht Besch./ Ort: Staatsang., Geschl., Altersgrp	1,2	x	1995	1975	1995	1995	1977	1979
		x	a	a	a	a	a	a
		x	M	P	D	D	D	D
SV-Pflicht Besch./ Ort: Staatsang., Geschl., Ausbildg	1,2	x	1995	1975	1995	1995	1979	1979
		x	a	a	a	a	a	a
		x	M	P	D	D	D	D
SV-Pflicht Besch./ Ort: Staatsang., Geschl., Witzweig	1,2	x	1995	1975	1995	1995	1977	1979
		x	a	a	a	a	a	a
		x	M	P	D	D	D	D
SV-Pflicht Besch./ Ort: Staatsang., Geschl., Status	4	x	1980	1980	1980	1980	1980	1980
		x	seit 1985: a	seit 1985: a	seit 1985: a	seit 1985: a	seit 1985: a	seit 1985: a
		o	P	P	P	P	P	P
Erwerbstätige (Schätzung) nach Wirtschaftsber.	1,2	x	1987	1970	1995	1995	1987	1987
		x	a	a	a	a	a	a
		x	M	P	D	D	D	D
Beschäftigten-dichte	3	x	1980	1980	1980	1980	1980	1980
		x	2a	2a	2a	2a	2a	2a
		x	M	M	M	M	M	M
Anzahl der Einpender	3	x	1980	1980	1980	1980	1980	1980
		x	2a	2a	2a	2a	2a	2a
		x	M	M	M	M	M	M

Quelle: 1-Landesbehörde, 2-Regiostat-CD, 3-BBR, 4-Stat.Bundesamt, 5-AK VGR Heft29, 6-AK VGR Heft32, 7-Stat.Bundesamt;
Raumeinheit: x-trifft zu, o-trifft nicht zu; **Periodizität:** a-jährlich, n.a.-keine Angaben; **Medium:** D-Digital, P-Print, M-Mix;

Schlüsselnummer	Quelle	Raumeinh.	Rheinland-Pf.	Baden-Württ.	Bayern	Saarland	Berlin
			07	08	09	10	11
Zeitreihen für		Bund Land Kreis	verfügbar seit Periodizität Medium	verfügbar seit Periodizität Medium	verfügbar seit Periodizität Medium	verfügbar seit Periodizität Medium	verfügbar seit Periodizität Medium
Infrastruktur Forts.							
Anzahl der Ärzte	3	x x x	1980 2a M	1980 2a M	1980 2a M	1980 2a M	1980 2a M
Krankenhäuser, Betten, Patienten, Personal	1,2	x x x	1991 a D	1995 a D	1990 a D	n.a. a D	1991 a D
Anzahl der Krankenhaus-betten	3	x x x	1980 2a M	1980 2a M	1980 2a M	1980 2a M	1980 2a M
Allg.bild. Schulen: Schulen/Schüler nach Schularten	1,2	x x x	1971 a D	1995 a D	1997 a D	n.a. a D	1995 a D
Allg.bild. Schulen: Schulen/Schüler n. Abschlußarten	1,2	x x x	1989 a D	1995 a D	1997 a D	n.a. a D	1995 a D
Berufl. Schulen: Schulen/Schüler nach Schularten	1,2	x x x	1976 a D	1995 a D	1995 a D	n.a. a D	1995 a D
Gesamtangebot an betrieblichen Ausbildungspl.	3	x x x	1980 2a M	1980 2a M	1980 2a M	1980 2a M	1980 2a M
Studenten wiss. Hochschule und Fachhochschule	3	x x x	1980 2a M	1980 2a M	1980 2a M	1980 2a M	1980 2a M
Arbeitsmarkt							
SV-Pflicht Besch./ Ort: Staatsang., Geschl., Altersgrp	1,2	x x x	1987 a D	1995 a D	1984 a D	1978 a D	1996 a D
SV-Pflicht Besch./ Ort: Staatsang., Geschl., Ausbildg	1,2	x x x	1987 a D	1995 a D	1984 a D	1978 a D	1996 a D
SV-Pflicht Besch./ Ort: Staatsang., Geschl., Witzweig	1,2	x x x	1974 a D	1995 a D	1984 a D	1978 a D	1996 a D
SV-Pflicht Besch./ Ort: Staatsang., Geschl., Status	4	x x o	1980 seit 1985: a P	1980 seit 1985: a P	1980 seit 1985: a P	1980 seit 1985: a P	1980 seit 1985: a P
Erwerbstätige (Schätzung) nach Wirtschaftsber.	1,2	x x x	1987 a D	1995 a D	1987 a D	1987 a D	1991 a D
Beschäftigten-dichte	3	x x x	1980 2a M	1980 2a M	1980 2a M	1980 2a M	1980 2a M
Anzahl der Einpender	3	x x x	1980 2a M	1980 2a M	1980 2a M	1980 2a M	1980 2a M

Quelle: 1-Landesbehörde, 2-Regiostat-CD, 3-BBR, 4-Stat.Bundesamt, 5-AK VGR Heft29, 6-AK VGR Heft32, 7-Stat.Bundesamt;
Raumeinheit: x-trifft zu, o-trifft nicht zu; **Periodizität:** a-jährlich, n.a.-keine Angaben; **Medium:** D-Digital, P-Print, M-Mix;

Schlüsselnummer	Quelle	Raumeinh.	Brandenburg	Mecklenb.-V.	Sachsen	Sachsen-Anh.	Thüringen
			12	13	14	15	16
Zeitreihen für		Bund Land Kreis	verfügbar seit	verfügbar seit	verfügbar seit	verfügbar seit	verfügbar seit
			Periodizität	Periodizität	Periodizität	Periodizität	Periodizität
			Medium	Medium	Medium	Medium	Medium
Infrastruktur Forts.							
Anzahl der Ärzte	3	x	1996	1996	1996	1996	1996
		x	2a	2a	2a	2a	2a
		x	M	M	M	M	M
Krankenhäuser, Betten, Patienten, Personal	1,2	x	1995	1994	1991	1995	n.a.
		x	a	a	a	a	
		x	D	D	D	D	
Anzahl der Krankenhaus-betten	3	x	1996	1996	1996	1996	1996
		x	2a	2a	2a	2a	2a
		x	M	M	M	M	M
Allg.bild. Schulen: Schulen/Schüler nach Schularten	1,2	x	1995	1995	1995	1995	n.a.
		x	a	a	a	a	
		x	D	D	D	D	
Allg.bild. Schulen: Schulen/Schüler n. Abschlußarten	1,2	x	1995	1995	1995	1995	n.a.
		x	a	a	a	a	
		x	D	D	D	D	
Berufl. Schulen: Schulen/Schüler nach Schularten	1,2	x	1995	1995	1995	1995	n.a.
		x	a	a	a	a	
		x	D	D	D	D	
Gesamtangebot an betrieblichen Ausbildungspl.	3	x	1996	1996	1996	1996	1996
		x	2a	2a	2a	2a	2a
		x	M	M	M	M	M
Studenten wiss. Hochschule und Fachhochschule	3	x	1996	1996	1996	1996	1996
		x	2a	2a	2a	2a	2a
		x	M	M	M	M	M
Arbeitsmarkt							
SV-Pflicht Besch./ Ort: Staatsang., Geschl., Altersgrp	1,2	x	1995	1995	1995	1995	n.a.
		x	a	a	a	a	
		x	D	D	D	D	
SV-Pflicht Besch./ Ort: Staatsang., Geschl., Ausbildg	1,2	x	1995	1995	1996	1995	n.a.
		x	a	a	a	a	
		x	D	D	D	D	
SV-Pflicht Besch./ Ort: Staatsang., Geschl., Witzweig	1,2	x	1995	1995	1995	1995	n.a.
		x	a	a	a	a	
		x	D	D	D	D	
SV-Pflicht Besch./ Ort: Staatsang., Geschl., Status	4	x	1994	1994	1994	1994	1994
		x	a	a	a	a	a
		o	P	P	P	P	P
Erwerbstätige (Schätzung) nach Wirtschaftsber.	1,2	x	1995	1991	1991	1995	n.a.
		x	a	a	a	a	
		x	D	D	D	D	
Beschäftigten-dichte	3	x	1996	1996	1996	1996	1996
		x	2a	2a	2a	2a	2a
		x	M	M	M	M	M
Anzahl der Einpender	3	x	1996	1996	1996	1996	1996
		x	2a	2a	2a	2a	2a
		x	M	M	M	M	M

Quelle: 1-Landesbehörde, 2-Regiostat-CD, 3-BBR, 4-Stat.Bundesamt, 5-AK VGR Heft29, 6-AK VGR Heft32, 7-Stat.Bundesamt;
Raumeinheit: x-trifft zu, o-trifft nicht zu; **Periodizität:** a-jährlich, n.a.-keine Angaben; **Medium:** D-Digital, P-Print, M-Mix;

Schlüsselnummer	Quelle	Raumeinh.	Schlesw.-Hol.	Hamburg	Niedersachs.	Bremen	Nordrhein-W.	Hessen
			01	02	03	04	05	06
Zeitreihen für	Bund Land Kreis		verfügbar seit	verfügbar seit	verfügbar seit	verfügbar seit	verfügbar seit	verfügbar seit
			Periodizität Medium	Periodizität Medium	Periodizität Medium	Periodizität Medium	Periodizität Medium	Periodizität Medium
Arbeitsmarkt Forts.								
Pendlersaldo	3	x	1980	1980	1980	1980	1980	1980
		x	2a	2a	2a	2a	2a	2a
		x	M	M	M	M	M	M
Anzahl der Teilzeitarbeitslosen	3	x	1980	1980	1980	1980	1980	1980
		x	2a	2a	2a	2a	2a	2a
		x	M	M	M	M	M	M
Anzahl der 1 Jahr und länger Arbeitslosen	3	x	1980	1980	1980	1980	1980	1980
		x	2a	2a	2a	2a	2a	2a
		x	M	M	M	M	M	M
Arbeitslosenquote	3	x	1980	1980	1980	1980	1980	1980
		x	2a	2a	2a	2a	2a	2a
		x	M	M	M	M	M	M
Betriebe								
Betriebe/ Beschäftigte n. Wirtschaftsabtlg.	1,2	x	1989	1970	1995	1995	1977	1970
		x	a	a	a	a	a	a
		x	M	P	D	D	D	D
Betriebe, Beschäftigte, Investitionen	1,2	x	1989	1970	1995	1995	1980	1977
		x	a	a	a	a	a	a
		x	M	P	D	D	D	M
Betriebe, Beschäftigte und Umsatz	1,2	x	1989	1995	1995	1995	1980	1970
		x	a	a	a	a	a	a
		x	M	P	D	D	D	D
Zahl SV- Beschäftigte	3	x	1980	1980	1980	1980	1980	1980
		x	2a	2a	2a	2a	2a	2a
		x	M	M	M	M	M	M
Arbeiterstunden/ Bruttolohn- und gehaltssumme	1,2	x	1989	1970	1995	1995	1977	1970
		x	a	a	a	a	a	a
		x	M	P	D	D	D	D
Monatliche Lohn- und Gehaltssumme	3	x	1980	1980	1980	1980	1980	1980
		x	2a	2a	2a	2a	2a	2a
		x	M	M	M	M	M	M
Öffentl. Finanzen								
Realsteuervergleich	1,2	x	1960	1991	1995	1995	1976	
		x	a	a	a	a	a	n.a.
		x	M	P	D	D	D	
Steuereinnahmen je Einwohner	3	x	1980	1980	1980	1980	1980	1980
		x	2a	2a	2a	2a	2a	2a
		x	M	M	M	M	M	M
Einkommensteuer je Einwohner	3	x	1980	1980	1980	1980	1980	1980
		x	2a	2a	2a	2a	2a	2a
		x	M	M	M	M	M	M
Gewerbsteuer je Einwohner	3	x	1980	1980	1980	1980	1980	1980
		x	2a	2a	2a	2a	2a	2a
		x	M	M	M	M	M	M

Quelle: 1-Landesbehörde, 2-Regiostat-CD, 3-BBR, 4-Stat.Bundesamt, 5-AK VGR Heft29, 6-AK VGR Heft32, 7-Stat.Bundesamt;
Raumeinheit: x-trifft zu, o-trifft nicht zu; **Periodizität:** a-jährlich, n.a.-keine Angaben; **Medium:** D-Digital, P-Print, M-Mix;

Schlüsselnummer	Quelle	Raumeinh.	Rheinland-Pf.	Baden-Württ.	Bayern	Saarland	Berlin
			07	08	09	10	11
Zeitreihen für		Bund Land Kreis	verfügbar seit Periodizität Medium	verfügbar seit Periodizität Medium	verfügbar seit Periodizität Medium	verfügbar seit Periodizität Medium	verfügbar seit Periodizität Medium
Arbeitsmarkt Forts.							
Pendlersaldo	3	x x x	1980 2a M	1980 2a M	1980 2a M	1980 2a M	1980 2a M
Anzahl der Teilzeitarbeitslosen	3	x x x	1980 2a M	1980 2a M	1980 2a M	1980 2a M	1980 2a M
Anzahl der 1 Jahr und länger Arbeitslosen	3	x x x	1980 2a M	1980 2a M	1980 2a M	1980 2a M	1980 2a M
Arbeitslosenquote	3	x x x	1980 2a M	1980 2a M	1980 2a M	1980 2a M	1980 2a M
Betriebe							
Betriebe/ Beschäftigte n. Wirtschaftsabtlg.	1,2	x x x	1995 a D	1995 a D	1995 a D	1979 a D	1996 a D
Betriebe, Beschäftigte, Investitionen	1,2	x x x	1995 a D	1995 a D	1995 a D	1978 a D	1995 a D
Betriebe, Beschäftigte und Umsatz	1,2	x x x	1995 a D	1995 a D	1995 a D	1977 a D	1995 a D
Zahl SV- Beschäftigte	3	x x x	1980 2a M	1980 2a M	1980 2a M	1980 2a M	1980 2a M
Arbeiterstunden/ Bruttolohn- und gehaltssumme	1,2	x x x	1995 a D	1995 a D	1995 a D	1978 a D	1995 a D
Monatliche Lohn- und Gehaltssumme	3	x x x	1980 2a M	1980 2a M	1980 2a M	1980 2a M	1980 2a M
Öffentl. Finanzen							
Realsteuervergleich	1,2	x x x	1968 a D	1995 a D	1970 a D	1991 a D	1993 a P
Steuereinnahmen je Einwohner	3	x x x	1980 2a M	1980 2a M	1980 2a M	1980 2a M	1980 2a M
Einkommensteuer je Einwohner	3	x x x	1980 2a M	1980 2a M	1980 2a M	1980 2a M	1980 2a M
Gewerbsteuer je Einwohner	3	x x x	1980 2a M	1980 2a M	1980 2a M	1980 2a M	1980 2a M

Quelle: 1-Landesbehörde, 2-Regiostat-CD, 3-BBR, 4-Stat.Bundesamt, 5-AK VGR Heft29, 6-AK VGR Heft32, 7-Stat.Bundesamt;
Raumeinheit: x-trifft zu, o-trifft nicht zu; **Periodizität:** a-jährlich, n.a.-keine Angaben; **Medium:** D-Digital, P-Print, M-Mix;

Schlüsselnummer	Quelle	Raumeinh.	Brandenburg	Mecklenb.-V.	Sachsen	Sachsen-Anh.	Thüringen
			12	13	14	15	16
Zeitreihen für		Bund Land Kreis	verfügbar seit	verfügbar seit	verfügbar seit	verfügbar seit	verfügbar seit
			Periodizität Medium	Periodizität Medium	Periodizität Medium	Periodizität Medium	Periodizität Medium
Arbeitsmarkt Forts.							
Pendlersaldo	3	x	1996	1996	1996	1996	1996
		x	2a	2a	2a	2a	2a
		x	M	M	M	M	M
Anzahl der Teilzeitarbeitslosen	3	x	1996	1996	1996	1996	1996
		x	2a	2a	2a	2a	2a
		x	M	M	M	M	M
Anzahl der 1 Jahr und länger Arbeitslosen	3	x	1996	1996	1996	1996	1996
		x	2a	2a	2a	2a	2a
		x	M	M	M	M	M
Arbeitslosenquote	3	x	1996	1996	1996	1996	1996
		x	2a	2a	2a	2a	2a
		x	M	M	M	M	M
Betriebe							
Betriebe/ Beschäftigte n. Wirtschaftsabtlg.	1,2	x	1995	1994	1995	1995	n.a.
		x	a	a	a	a	
		x	D	D	D	D	
Betriebe, Beschäftigte, Investitionen	1,2	x	1995	1995	1991	1995	n.a.
		x	a	a	a	a	
		x	D	D	D	D	
Betriebe, Beschäftigte und Umsatz	1,2	x	1995	1995	1996	1995	n.a.
		x	a	a	a	a	
		x	D	D	D	D	
Zahl SV- Beschäftigte	3	x	1996	1996	1996	1996	1996
		x	2a	2a	2a	2a	2a
		x	M	M	M	M	M
Arbeiterstunden/ Bruttolohn- und gehaltssumme	1,2	x	1995	1994	1991	1995	n.a.
		x	a	a	a	a	
		x	D	D	D	D	
Monatliche Lohn- und Gehaltssumme	3	x	1996	1996	1996	1996	1996
		x	2a	2a	2a	2a	2a
		x	M	M	M	M	M
Öffentl. Finanzen							
Realsteuervergleich	1,2	x	1995	1992	1991	1995	n.a.
		x	a	a	a	a	
		x	D	D	D	D	
Steuereinnahmen je Einwohner	3	x	1996	1996	1996	1996	1996
		x	2a	2a	2a	2a	2a
		x	M	M	M	M	M
Einkommensteuer je Einwohner	3	x	1996	1996	1996	1996	1996
		x	2a	2a	2a	2a	2a
		x	M	M	M	M	M
Gewerbsteuer je Einwohner	3	x	1996	1996	1996	1996	1996
		x	2a	2a	2a	2a	2a
		x	M	M	M	M	M

Quelle: 1-Landesbehörde, 2-Regiostat-CD, 3-BBR, 4-Stat.Bundesamt, 5-AK VGR Heft29, 6-AK VGR Heft32, 7-Stat.Bundesamt;
Raumeinheit: x-trifft zu, o-trifft nicht zu; **Periodizität:** a-jährlich, n.a.-keine Angaben; **Medium:** D-Digital, P-Print, M-Mix;

Schlüsselnummer	Quelle	Raumeinh.	Schlesw.-Hol.	Hamburg	Niedersachs.	Bremen	Nordrhein-W.	Hessen
			01	02	03	04	05	06
Zeitreihen für		Bund Land Kreis	verfügbar seit	verfügbar seit	verfügbar seit	verfügbar seit	verfügbar seit	verfügbar seit
			Periodizität	Periodizität	Periodizität	Periodizität	Periodizität	Periodizität
			Medium	Medium	Medium	Medium	Medium	Medium
Öff. Finanzen Forts.								
Lohn- und Einkommensteuer	1,2	x	1980	1971	1995	1995	1977	
		x	3a	a	a	a	a	n.a.
		x	M	P	D	D	D	
Bruttoeinnahmen der Kreise	1,2	x	1974	n.a.	1995	1995	1982	
		x	a		a	a	a	n.a.
		x	M		D	D	D	
Bruttoausgaben der Kreise	1,2	x	1974	n.a.	1995	1995	1982	
		x	a		a	a	a	n.a.
		x	M		D	D	D	
Realsteuerkraft je Einwohner	3	x	1980	1980	1980	1980	1980	1980
		x	2a	2a	2a	2a	2a	2a
		x	M	M	M	M	M	M
VGR								
Bruttowertschöpf. zu Marktpreisen (unbereinigt)	1,2	x	1970	1970	1995	1995	1980	1980
		x	a	a	a	a	a	2a / a
		x	M	P	D	D	D	M
Bruttoanlage- investitionen in jeweiligen Preisen	5	x	1970	1970	1970	1970	1970	1970
		x	a	a	a	a	a	a
		o	P	P	P	P	P	P
Abschreibungen in jeweiligen Preisen	5	x	1970	1970	1970	1970	1970	1970
		x	a	a	a	a	a	a
		o	P	P	P	P	P	P
Nettoanlage- investitionen in jeweiligen Preisen	5	x	1970	1970	1970	1970	1970	1970
		x	a	a	a	a	a	a
		o	P	P	P	P	P	P
Bruttoinlandspro- dukt (jew. Preise/ Preise von 1991)	6	x	1970	1970	1970	1970	1970	1970
		x	a	a	a	a	a	a
		o	P	P	P	P	P	P
Bruttoinl.produkt je Erwerbstätigen in Preisen von 1991	6	x	1970	1970	1970	1970	1970	1970
		x	a	a	a	a	a	a
		o	P	P	P	P	P	P
Einkommen der privaten Haushalte	1,2	x	1989	1970	1995	1995	1978	1989
		x	3a	a	a	a	a	a
		x	M	P	D	D	D	D
Verfügbares Einkommen je Haushalt	3	x	1980	1980	1980	1980	1980	1980
		x	2a	2a	2a	2a	2a	2a
		x	M	M	M	M	M	M
Bruttoinlands- produkt pro Kopf	7	x	1980	1980	1980	1980	1980	1980
		x	seit 1990: a	seit 1990: a	seit 1990: a	seit 1990: a	seit 1990: a	seit 1990: a
		o	P	P	P	P	P	P

Quelle: 1-Landesbehörde, 2-Regiostat-CD, 3-BBR, 4-Stat.Bundesamt, 5-AK VGR Heft29, 6-AK VGR Heft32, 7-Stat.Bundesamt;

Raumeinheit: x-trifft zu, o-trifft nicht zu; **Periodizität:** a-jährlich, n.a.-keine Angaben; **Medium:** D-Digital, P-Print, M-Mix;

Schlüsselnummer	Quelle	Raumeinh.	Rheinland-Pf.	Baden-Württ.	Bayern	Saarland	Berlin
			07	08	09	10	11
Zeitreihen für		Bund Land Kreis	verfügbar seit Periodizität Medium	verfügbar seit Periodizität Medium	verfügbar seit Periodizität Medium	verfügbar seit Periodizität Medium	verfügbar seit Periodizität Medium
Öff. Finanzen Forts.							
Lohn- und Einkommensteuer	1,2	x x x	1971 a D	1995 a D	1980 a D	1980 a D	1992 a D
Bruttoeinnahmen der Kreise	1,2	x x x	1982 a D	1995 a D	1995 a D	1983 a D	n.a.
Bruttoausgaben der Kreise	1,2	x x x	1982 a D	1995 a D	1995 a D	1983 a D	n.a.
Realsteuerkraft je Einwohner	3	x x x	1980 2a M	1980 2a M	1980 2a M	1980 2a M	1980 2a M
VGR							
Bruttowertschöpf. zu Marktpreisen (unbereinigt)	1,2	x x x	1980 a D	1995 a D	1970 a D	1980 a D	1991 a D
Bruttoanlageinvestitionen in jeweiligen Preisen	5	x x o	1970 a P	1970 a P	1970 a P	1970 a P	1970 a P
Abschreibungen in jeweiligen Preisen	5	x x o	1970 a P	1970 a P	1970 a P	1970 a P	1970 a P
Nettoanlageinvestitionen in jeweiligen Preisen	5	x x o	1970 a P	1970 a P	1970 a P	1970 a P	1970 a P
Bruttoinlandsprodukt (jew. Preise/Preise von 1991)	6	x x o	1970 a P	1970 a P	1970 a P	1970 a P	1970 a P
Bruttoinl.produkt je Erwerbstätigen in Preisen von 1991	6	x x o	1970 a P	1970 a P	1970 a P	1970 a P	1970 a P
Einkommen der privaten Haushalte	1,2	x x x	n.a. a D	1995 a D	1989 a D	n.a. a D	1970 a D
Verfügbares Einkommen je Haushalt	3	x x x	1980 2a M	1980 2a M	1980 2a M	1980 2a M	1980 2a M
Bruttoinlandsprodukt pro Kopf	7	x x o	1980 seit 1990: a P	1980 seit 1990: a P	1980 seit 1990: a P	1980 seit 1990: a P	1980 seit 1990: a P

Quelle: 1-Landesbehörde, 2-Regiostat-CD, 3-BBR, 4-Stat.Bundesamt, 5-AK VGR Heft29, 6-AK VGR Heft32, 7-Stat.Bundesamt;

Raumeinheit: x-trifft zu, o-trifft nicht zu; **Periodizität:** a-jährlich, n.a.-keine Angaben; **Medium:** D-Digital, P-Print, M-Mix;

Schlüsselnummer	Quelle	Raumeinh.	Brandenburg	Mecklenb.-V.	Sachsen	Sachsen-Anh.	Thüringen
			12	13	14	15	16
Zeitreihen für		Bund Land Kreis	verfügbar seit Periodizität Medium	verfügbar seit Periodizität Medium	verfügbar seit Periodizität Medium	verfügbar seit Periodizität Medium	verfügbar seit Periodizität Medium
Öff. Finanzen Forts.							
Lohn- und Einkommensteuer	1,2	x x x	1995 a D	1992 a D	1992 a D	1995 a D	n.a.
Bruttoeinnahmen der Kreise	1,2	x x x	1995 a D	1995 a D	1995 a D	1995 a D	n.a.
Bruttoausgaben der Kreise	1,2	x x x	1995 a D	1995 a D	1995 a D	1995 a D	n.a.
Realsteuerkraft je Einwohner	3	x x x	1996 2a M	1996 2a M	1996 2a M	1996 2a M	1996 2a M
VGR							
Bruttowertschöpf. zu Marktpreisen (unbereinigt)	1,2	x x x	1995 a D	1991 a D	1994 a D	1995 a D	n.a.
Bruttoanlageinvestitionen in jeweiligen Preisen	5	x x o	n. a.	n. a.	n. a.	n. a.	n. a.
Abschreibungen in jeweiligen Preisen	5	x x o	n. a.	n. a.	n. a.	n. a.	n. a.
Nettoanlageinvestitionen in jeweiligen Preisen	5	x x o	n. a.	n. a.	n. a.	n. a.	n. a.
Bruttoinlandsprodukt (jew. Preise/Preise von 1991)	6	x x o	1991 a P	1991 a P	1991 a P	1991 a P	1991 a P
Bruttoinl.produkt je Erwerbstätigen in Preisen von 1991	6	x x o	1991 a P	1991 a P	1991 a P	1991 a P	1991 a P
Einkommen der privaten Haushalte	1,2	x x x	1995 a D	n.a.	n.a.	1995 a D	n.a.
Verfügbares Einkommen je Haushalt	3	x x x	1996 2a M	1996 2a M	1996 2a M	1996 2a M	1996 2a M
Bruttoinlandsprodukt pro Kopf	7	x x o	1980 seit 1991: a P	1980 seit 1991: a P	1980 seit 1991: a P	1980 seit 1991: a P	1980 seit 1991: a P

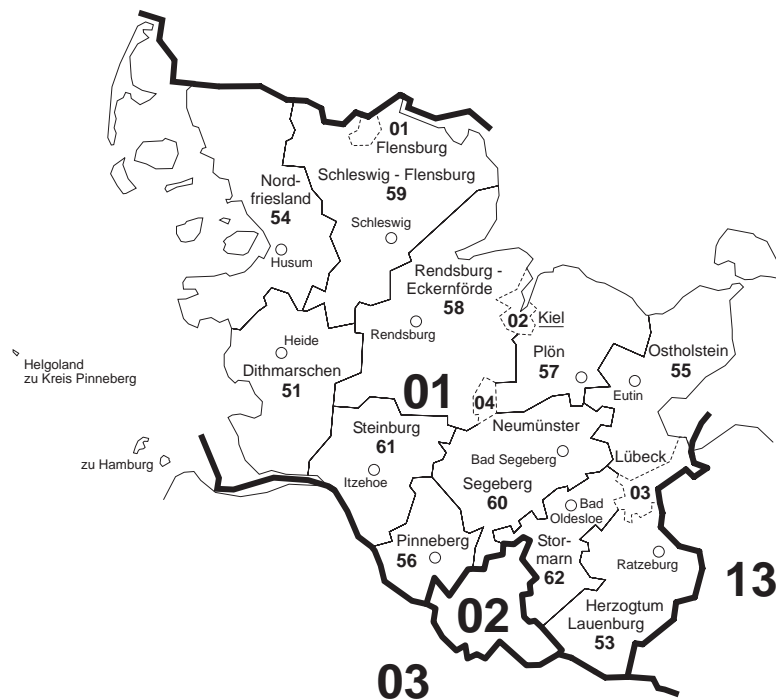
Quelle: 1-Landesbehörde, 2-RegioStat-CD, 3-BBR, 4-Stat.Bundesamt, 5-AK VGR Heft29, 6-AK VGR Heft32, 7-Stat.Bundesamt;

Raumeinheit: x-trifft zu, o-trifft nicht zu; **Periodizität:** a-jährlich, n.a.-keine Angaben; **Medium:** D-Digital, P-Print, M-Mix;

**3 Kartogramme der Bundesländer und Kreisfreien Städte/Kreise/
Landkreise einschließlich Sortierung nach Alphabet bzw. Schlüssel-
nummer**

01 SCHLESWIG - HOLSTEIN UND 02 HAMBURG

Verwaltungsgrenzen nach dem Stand vom 31.12.1997



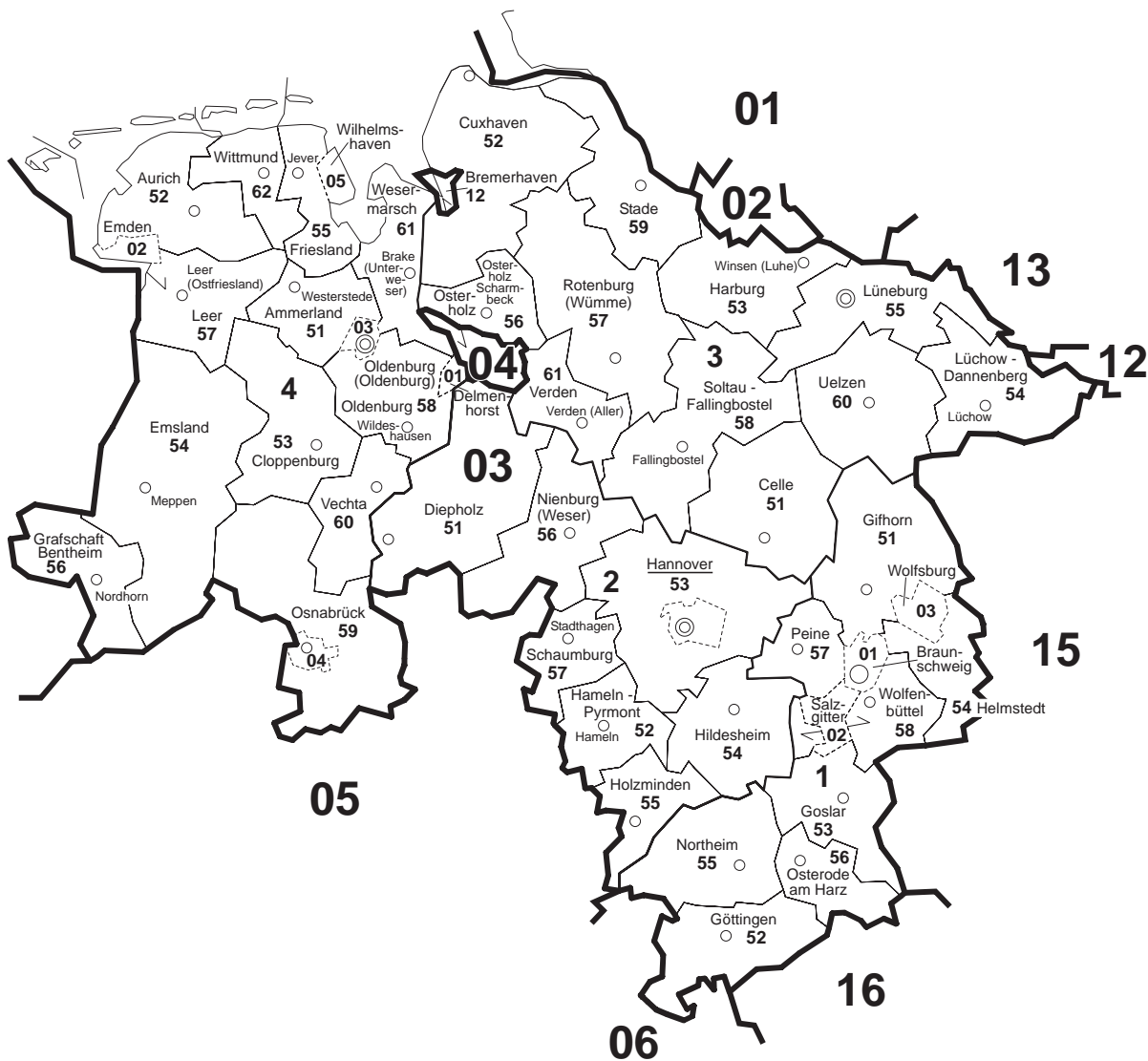
Schlüsselnummern Grenzen Verwaltungssitze¹⁾

Land:	01		<u>Kiel</u>
Land:	02		<u>Hamburg</u>
Landkreis:	51		○
Kreisfreie Stadt:	01		

¹⁾ Verwaltungssitze der Kreise sind nur benannt, wenn sie nicht mit dem Namen des Kreises übereinstimmen.

03 NIEDERSACHSEN UND 04 BREMEN

Verwaltungsgrenzen nach dem Stand vom 31.12.1997



Schlüsselnummern und Namen der Regierungsbezirke

(In der Karte jeweils nur die Schlüsselnummer)

- 1 Braunschweig
- 2 Hannover
- 3 Lüneburg
- 4 Weser - Ems

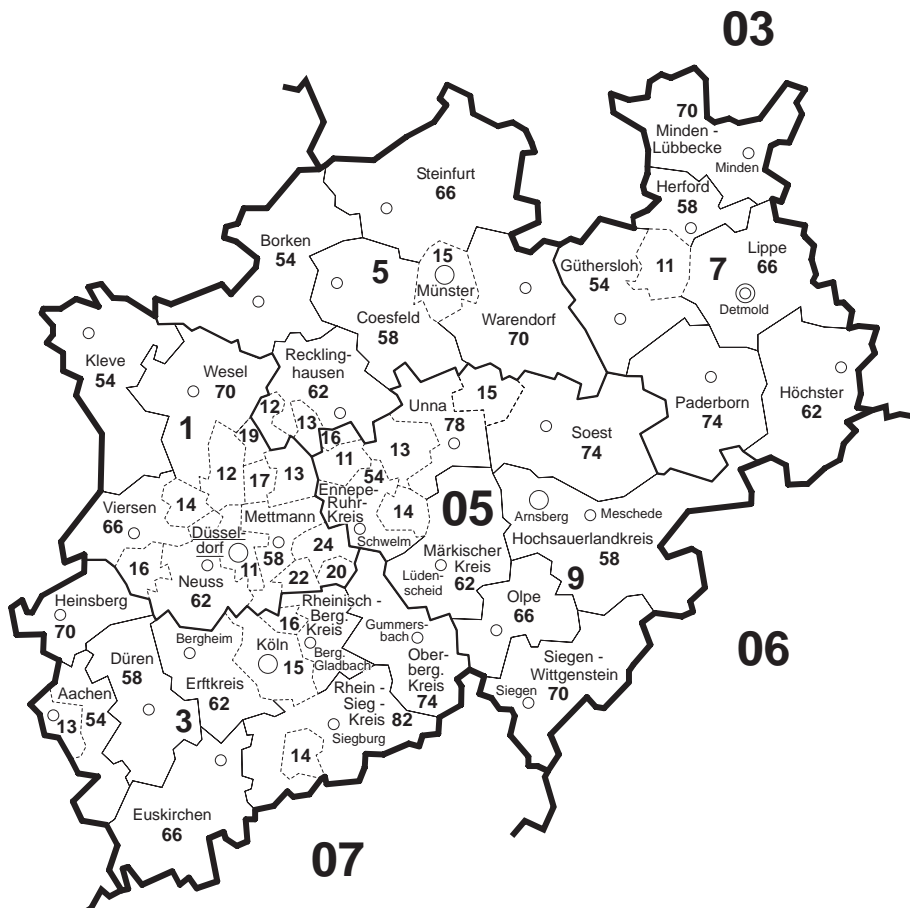
Schlüsselnummern Grenzen Verwaltungssitze¹⁾

Land:	03		<u>Hannover</u>
Regierungsbezirk:	1		○
Landkreis:	51		○
Kreisfreie Stadt:	01		

¹⁾ Verwaltungssitze der Kreise sind nur benannt, wenn sie nicht mit dem Namen des Kreises übereinstimmen.

05 NORDRHEIN - WESTFALEN

Verwaltungsgrenzen nach dem Stand vom 31.12.1997



Schlüsselnummern und Namen der Regierungsbezirke

(In der Karte jeweils nur die Schlüsselnummer)

Regierungsbezirke	in 3 Köln
1 Düsseldorf	13 Aachen
3 Köln	14 Bonn
5 Münster	15 Köln
7 Detmold	16 Leverkusen
9 Arnsberg	
Kreisfreie Städte	in 5 Münster
in 1 Düsseldorf	12 Bottrop
11 Düsseldorf	13 Gelsenkirchen
12 Duisburg	15 Münster
13 Essen	
14 Krefeld	in 7 Detmold
16 Mönchengladbach	11 Bielefeld
17 Mülheim a. d. Ruhr	
19 Oberhausen	in 9 Arnsberg
20 Remscheid	11 Bochum
22 Solingen	13 Dortmund
24 Wuppertal	14 Hagen
	15 Hamm
	16 Herne

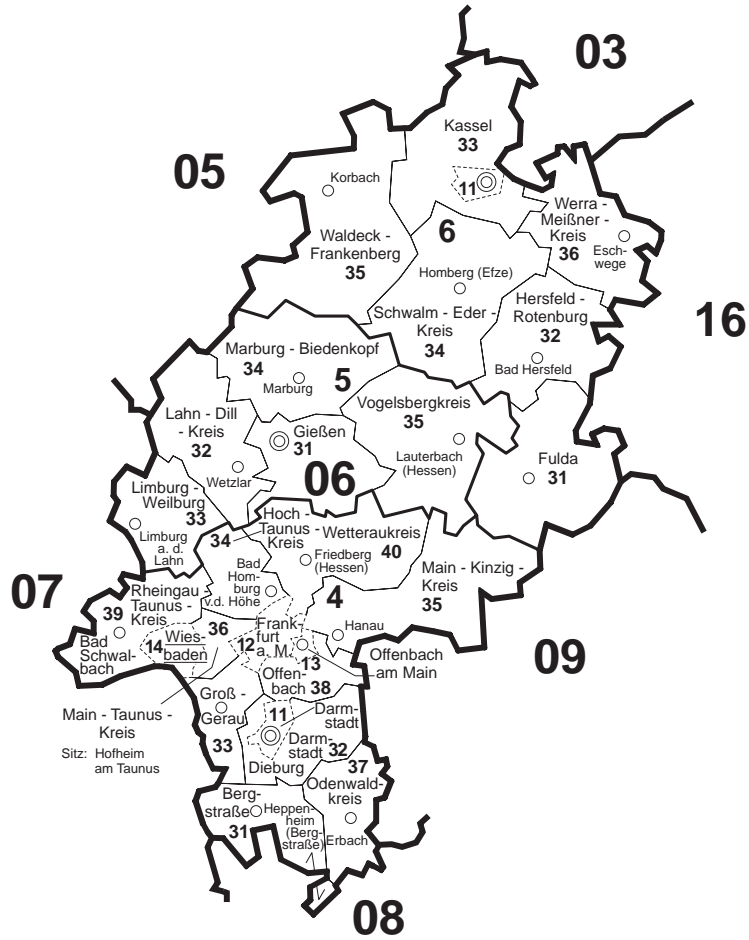
Schlüsselnummern Grenzen Verwaltungssitze¹⁾

Land:	05		<u>Düsseldorf</u>
Regierungsbezirk:	1		○
Landkreis:	54		○
Kreisfreie Stadt:	11		

¹⁾ Verwaltungssitze der Kreise sind nur benannt, wenn sie nicht mit dem Namen des Kreises übereinstimmen.

06 HESSEN

Verwaltungsgrenzen nach dem Stand vom 31.12.1997



Schlüsselnummern und Namen der Regierungsbezirke

(In der Karte jeweils nur die Schlüsselnummer)

- 4 Darmstadt
- 5 Gießen
- 6 Kassel

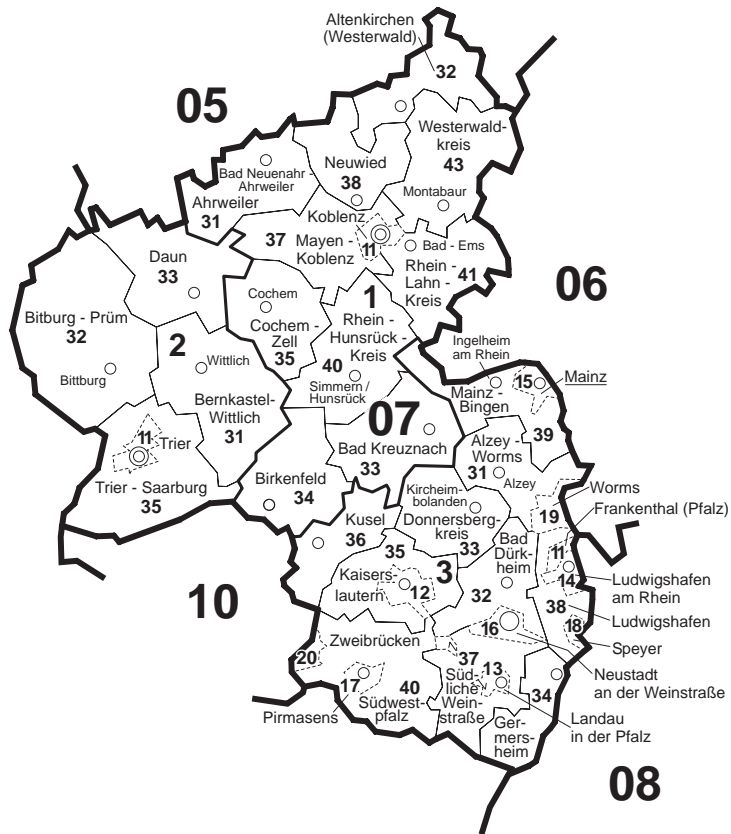
Schlüsselnummern Grenzen Verwaltungssitze¹⁾

Land:	06		<u>Wiesbaden</u>
Regierungsbezirk:	4		○
Landkreis:	31		○
Kreisfreie Stadt:	11		

¹⁾ Verwaltungssitze der Kreise sind nur benannt, wenn sie nicht mit dem Namen des Kreises übereinstimmen.

07 RHEINLAND - PFALZ

Verwaltungsgrenzen nach dem Stand vom 31.12.1997



Schlüsselnummern und Namen der Regierungsbezirke

(In der Karte jeweils nur die Schlüsselnummer)

- 1 Koblenz
- 2 Trier
- 3 Rheinhessen - Pfalz

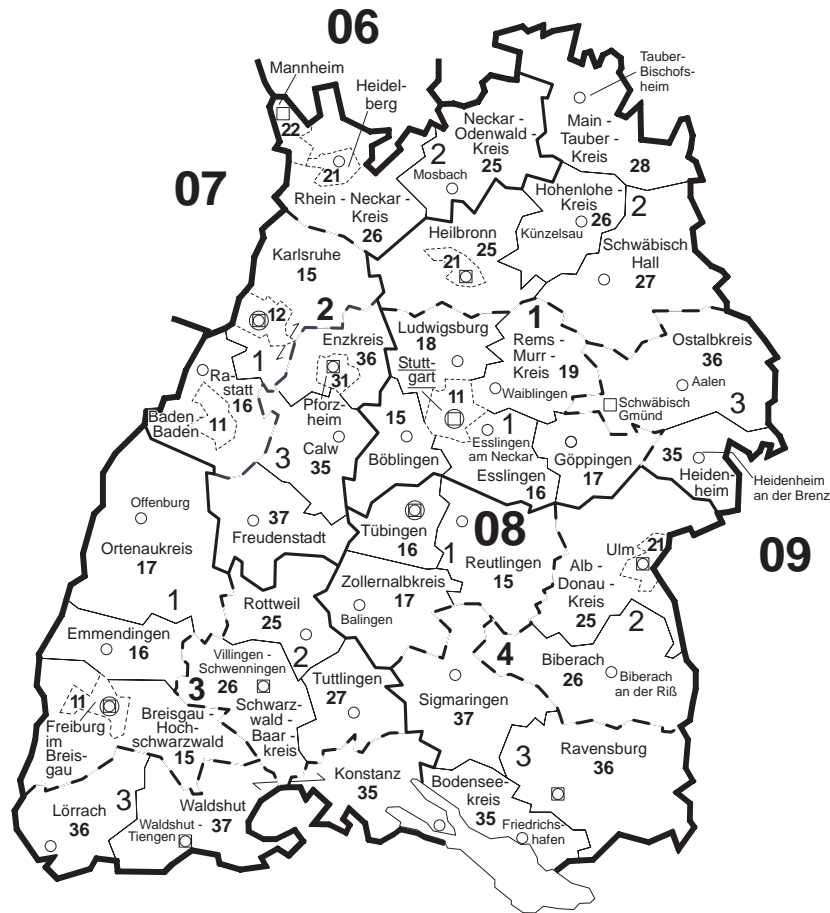
Schlüsselnummern Grenzen Verwaltungssitze¹⁾

Land:	07		<u>Mainz</u>
Regierungsbezirk:	1		○
Landkreis:	31		○
Kreisfreie Stadt:	11		

¹⁾ Verwaltungssitze der Kreise sind nur benannt, wenn sie nicht mit dem Namen des Kreises übereinstimmen.

08 BADEN - WÜRTTEMBERG

Verwaltungsgrenzen nach dem Stand vom 31.12.1997



Schlüsselnummern und Namen der Regierungsbezirke

(In der Karte jeweils nur die Schlüsselnummer)

- | | |
|-----------------------|--------------------------------|
| Regierungsbezirke | in 3 Freiburg |
| 1 Stuttgart | 1 Südlicher Oberrhein |
| 2 Karlsruhe | 2 Schwarzwald - Baar - Heuberg |
| 3 Freiburg | 3 Hochrhein - Bodensee |
| 4 Tübingen | |
| Regionen | in 4 Tübingen |
| in 1 Stuttgart | 1 Neckar - Alb |
| 1 Stuttgart | 2 Donau - Iller |
| 2 Franken | 3 Bodensee - Oberschwaben |
| 3 Ostwürttemberg | |
| in 2 Karlsruhe | |
| 1 Mittlerer Oberrhein | |
| 2 Unterer Neckar | |
| 3 Nordschwarzwald | |

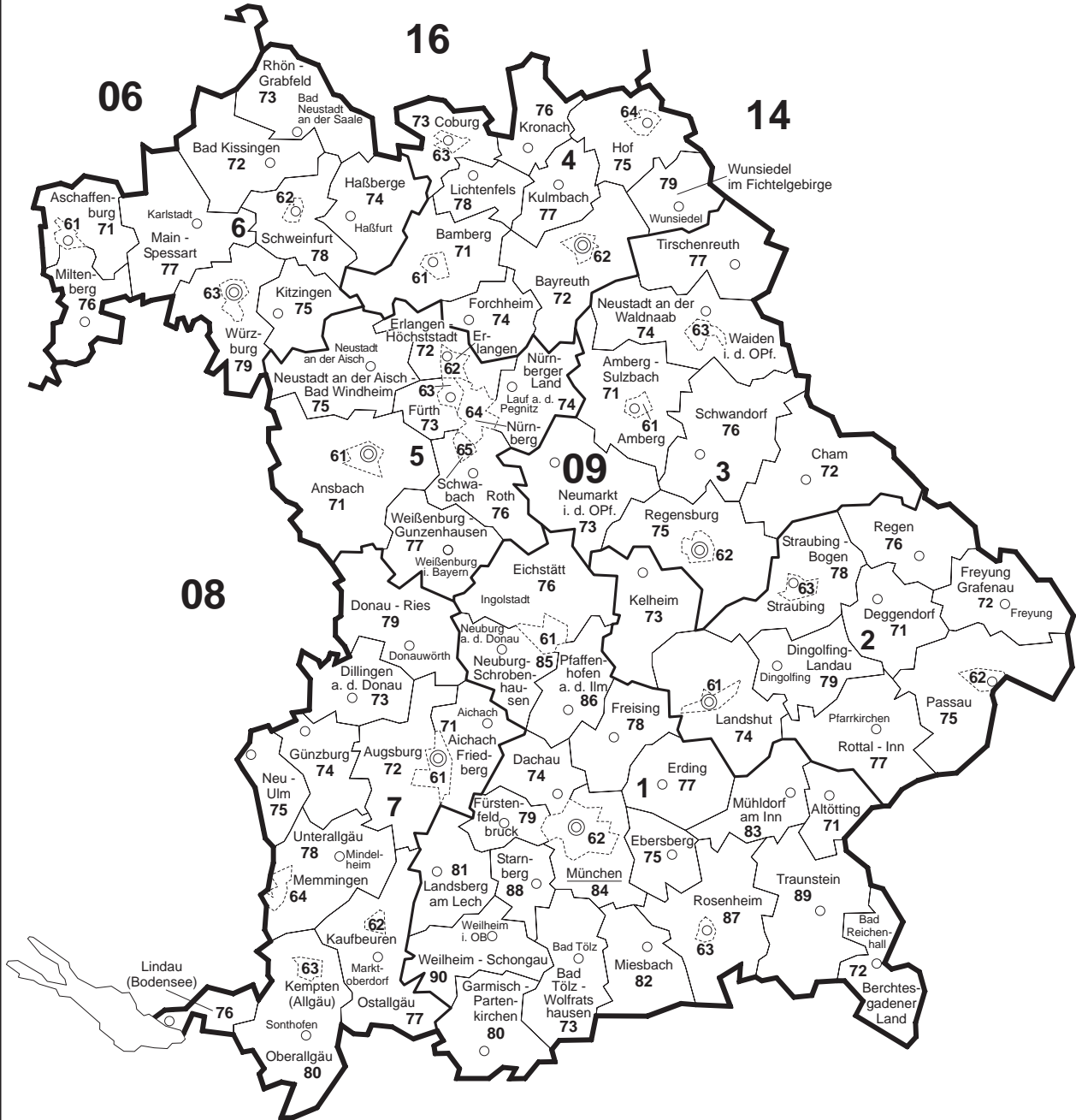
Schlüsselnummern Grenzen Verwaltungssitze¹⁾

Land:	08		<u>Stuttgart</u>
Regierungsbezirk:	1		○
Region:	1		□
Landkreis:	15		○
Kreisfreie Stadt:	11		

1) Verwaltungssitze der Kreise sind nur benannt, wenn sie nicht mit dem Namen des Kreises übereinstimmen.

09 BAYERN

Verwaltungsgrenzen nach dem Stand vom 31.12.1997



Schlüsselnummern und Namen der Regierungsbezirke

(In der Karte jeweils nur die Schlüsselnummer)

- 1 Oberbayern
- 2 Niederbayern
- 3 Oberpfalz
- 4 Oberfranken
- 5 Mittelfranken
- 6 Unterfranken
- 7 Schwaben

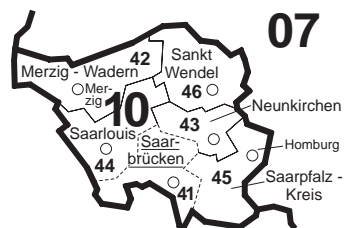
Schlüsselnummern Grenzen Verwaltungssitze¹⁾

Land:	09		<u>München</u>
Regierungsbezirk:	1		○
Landkreis:	71		○
Kreisfreie Stadt:	61		

¹⁾ Verwaltungssitze der Kreise sind nur benannt, wenn sie nicht mit dem Namen des Kreises übereinstimmen.

10 SAARLAND

Verwaltungsgrenzen nach dem Stand vom 31.12.1997



Schlüsselnummern Grenzen Verwaltungssitze¹⁾

Land: **10** **—** Saarbrücken

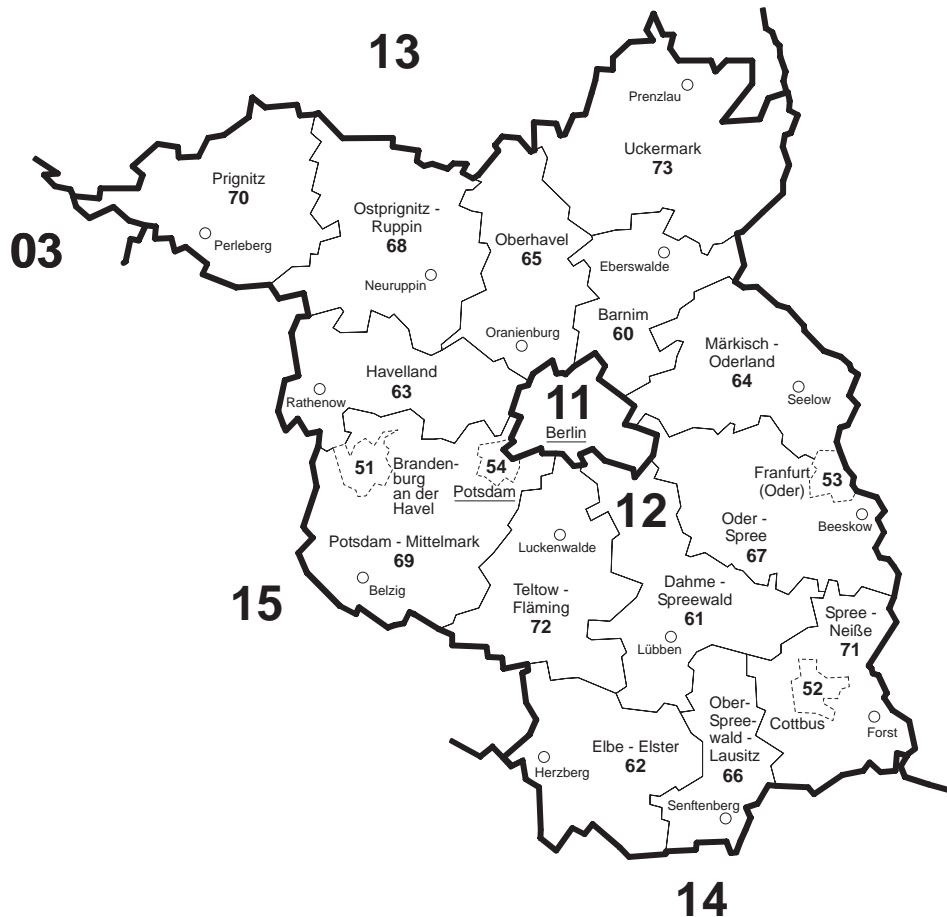
Landkreis: **51** **—** **○**

Kreisfreie Stadt: **01** **- - - - -**

¹⁾ Verwaltungssitze der Kreise sind nur benannt, wenn sie nicht mit dem Namen des Kreises übereinstimmen.

11 BERLIN UND 12 BRANDENBURG

Verwaltungsgrenzen nach dem Stand vom 31.12.1997



Schlüsselnummern Grenzen Verwaltungssitze¹⁾

Land: **11**  Berlin

Land: **12**  Potsdam

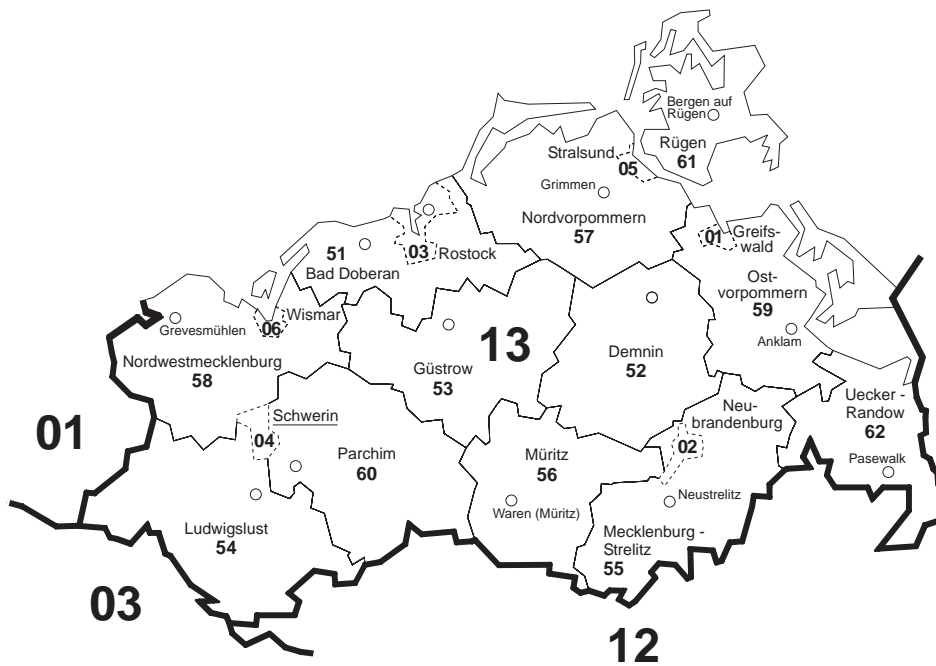
Landkreis: **60**  ○

Kreisfreie Stadt: **51** 

¹⁾ Verwaltungssitze der Kreise sind nur benannt, wenn sie nicht mit dem Namen des Kreises übereinstimmen.

13 MECKLENBURG - VORPOMMERN

Verwaltungsgrenzen nach dem Stand vom 31.12.1997



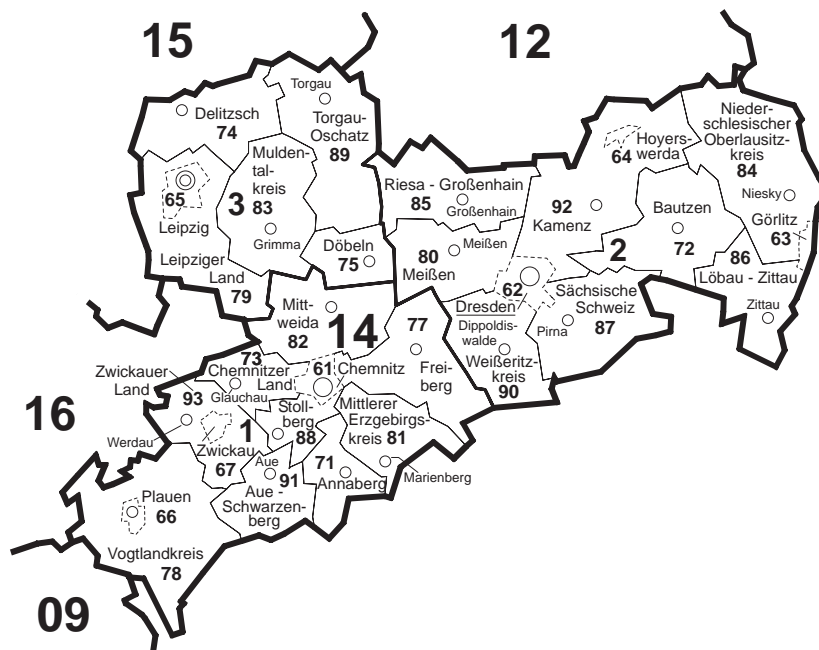
Schlüsselnummern Grenzen Verwaltungssitze¹⁾

Land:	13	—	Schwerin
Landkreis:	51	—	○
Kreisfreie Stadt:	01	-----	

¹⁾ Verwaltungssitze der Kreise sind nur benannt, wenn sie nicht mit dem Namen des Kreises übereinstimmen.

14 SACHSEN

Verwaltungsgrenzen nach dem Stand vom 31.12.1997



Schlüsselnummern und Namen
der Regierungsbezirke

(In der Karte jeweils nur die Schlüsselnummer)

- 1 Chemnitz
- 2 Dresden
- 3 Leipzig

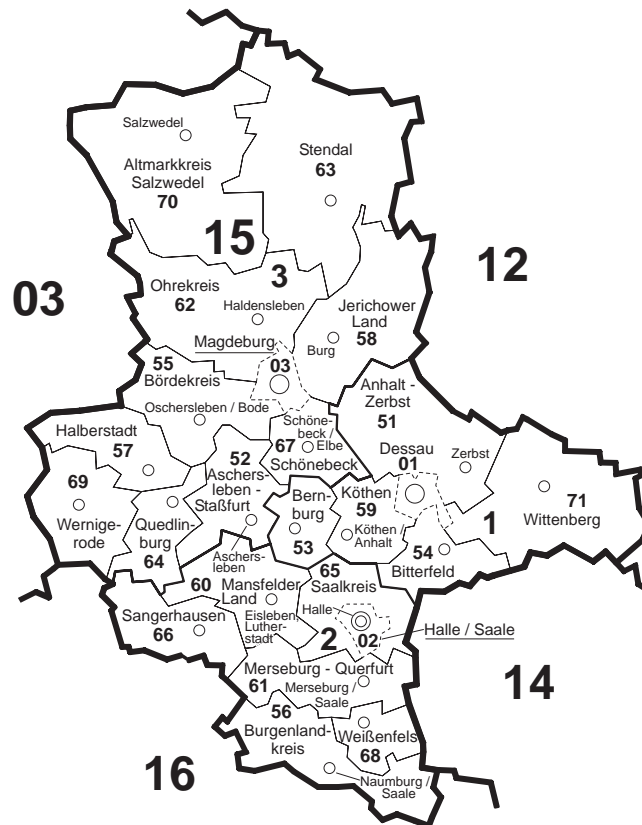
Schlüsselnummern Grenzen Verwaltungssitze¹⁾

Land:	14		<u>Dresden</u>
Regierungsbezirk:	1		○
Landkreis:	71		○
Kreisfreie Stadt:	61		

¹⁾ Verwaltungssitze der Kreise sind nur benannt, wenn sie nicht mit dem Namen des Kreises übereinstimmen.

15 SACHSEN - ANHALT

Verwaltungsgrenzen nach dem Stand vom 31.12.1997



Schlüsselnummern und Namen
der Regierungsbezirke

(In der Karte jeweils nur die Schlüsselnummer)

- 1 Dessau
- 2 Halle
- 3 Magdeburg

Schlüsselnummern Grenzen Verwaltungssitze¹⁾

Land:	15		<u>Magdeburg</u>
Regierungsbezirk:	1		
Landkreis:	51		
Kreisfreie Stadt:	01		

¹⁾ Verwaltungssitze der Kreise sind nur benannt, wenn sie nicht mit dem Namen des Kreises übereinstimmen.

16 THÜRINGEN

Verwaltungsgrenzen nach dem Stand vom 31.12.1997



Schlüsselnummern Grenzen Verwaltungssitze¹⁾

Land:	16	—	<u>Erfurt</u>
Landkreis:	61	—	○
Kreisfreie Stadt:	51	-----	

¹⁾ Verwaltungssitze der Kreise sind nur benannt, wenn sie nicht mit dem Namen des Kreises übereinstimmen.

Sortierung nach Alphabet

Kreisfreie Stadt / Kreis/ Landkreis	Schlüsselnummer	Kreisfreie Stadt / Kreis/ Landkreis	Schlüsselnummer
Aachen	05 3 54	Braunschweig, Stadt	03 1 01
Aachen, Stadt	05 3 13	Breisgau-Hochschwarzwald	08 3 15
Ahrweiler	07 1 31	Bremen	04
Aichach-Friedberg	09 7 71	Bremen, Stadt	04 0 11
Alb-Donau-Kreis	08 4 25	Bremerhaven, Stadt	04 0 12
Altenburger Land	16 0 77	Burgenlandkreis	15 2 56
Altenkirchen (Westerwald)	07 1 32	Calw	08 2 35
Altmarkkreis Salzwedel	15 3 70	Celle	03 3 51
Altötting	09 1 71	Cham	09 3 72
Alzey-Worms	07 3 31	Chemnitz, Stadt	14 1 61
Amberg, Stadt	09 3 61	Chemnitzer Land	14 1 73
Amberg-Weizsach	09 3 71	Cloppenburg	03 4 53
Ammerland	03 4 51	Coburg	09 4 73
Anhalt-Zerbst	15 1 51	Coburg, Stadt	09 4 63
Annaberg	14 1 71	Cochem-Zell	07 1 35
Ansbach	09 5 71	Coesfeld	05 5 58
Ansbach, Stadt	09 5 61	Cottbus, Stadt	12 0 52
Aschaffenburg	09 6 71	Cuxhaven	03 3 52
Aschaffenburg, Stadt	09 6 61	Dachau	09 1 74
Aschersleben-Staßfurt	15 3 52	Dahme-Spreewald	12 0 61
Aue-Schwarzenberg	14 1 91	Darmstadt, Stadt	06 4 11
Augsburg	09 7 72	Darmstadt-Dieburg	06 4 32
Augsburg, Stadt	09 7 61	Daun	07 2 33
Aurich	03 4 52	Deggendorf	09 2 71
Bad Doberan	13 0 51	Delitzsch	14 3 74
Bad Dürkheim	07 3 32	Delmenhorst, Stadt	03 4 01
Bad Kissingen	09 6 72	Demmin	13 0 52
Bad Kreuznach	07 1 33	Dessau, Stadt	15 1 01
Bad Tölz-Wolfratshausen	09 1 73	Diepholz	03 2 51
Baden-Baden, Stadt	08 2 11	Dillingen a.d. Donau	09 7 73
Baden-Württemberg	08	Dingolfing-Landau	09 2 79
Bamberg	09 4 71	Dithmarschen	01 0 51
Bamberg, Stadt	09 4 61	Döbeln	14 3 75
Barnim	12 0 60	Donau-Ries	09 7 79
Bautzen	14 2 72	Donnersbergkreis	07 3 33
Bayern	09	Dortmund, Stadt	05 9 13
Bayreuth	09 4 72	Dresden, Stadt	14 2 62
Bayreuth, Stadt	09 4 62	Duisburg, Stadt	05 1 12
Berchtesgadener Land	09 1 72	Düren	05 3 58
Bergstraße	06 4 31	Düsseldorf, Stadt	05 1 11
Berlin	11	Ebersberg	09 1 75
Berlin-Ost, Stadt	11 2 00	Eichsfeld	16 0 61
Berlin-West, Stadt	11 1 00	Eichstätt	09 1 76
Bernburg	15 1 53	Eisenach, Stadt	16 0 56
Bernkastel-Wittlich	07 2 31	Elbe-Elster	12 0 62
Biberach	08 4 26	Emden, Stadt	03 4 02
Bielefeld, Stadt	05 7 11	Emmendingen	08 3 16
Birkenfeld	07 1 34	Emsland	03 4 54
Bitburg-Prüm	07 2 32	Ennepe-Ruhr-Kreis	05 9 54
Bitterfeld	15 1 54	Enzkreis	08 2 36
Böblingen	08 1 15	Erding	09 1 77
Bochum, Stadt	05 9 11	Erftkreis	05 3 62
Bodenseekreis	08 4 35	Erfurt, Stadt	16 0 51
Bonn, Stadt	05 3 15	Erlangen, Stadt	09 5 62
Bördekreis	15 3 55	Erlangen-Höchstadt	09 5 72
Borken	05 5 54	Essen, Stadt	05 1 13
Bottrop, Stadt	05 5 12	Esslingen	08 1 16
Brandenburg	12	Euskirchen	05 3 66
Brandenburg an der Havel, Stadt	12 0 51	Flensburg, Stadt	01 0 01
Forchheim	09 4 74	Hof, Stadt	09 4 64
Frankenthal (Pfalz), Stadt	07 3 11	Hohenlohekreis	08 1 26
Frankfurt (Oder), Stadt	12 0 53	Holzminden	03 2 55

Sortierung nach Alphabet

Kreisfreie Stadt / Kreis/ Landkreis	Schlüsselnummer	Kreisfreie Stadt / Kreis/ Landkreis	Schlüsselnummer
Frankfurt am Main, Stadt	06 4 12	Höxter	05 7 62
Freiberg	14 1 77	Hoyerswerda, Stadt	14 2 64
Freiburg im Breisgau, Stadt	08 3 11	Ilm-Kreis	16 0 70
Freising	09 1 78	Ingolstadt, Stadt	09 1 61
Freudenstadt	08 2 37	Jena, Stadt	16 0 53
Freyung-Grafenau	09 2 72	Jerichower Land	15 3 58
Friesland	03 4 55	Kaiserslautern	07 3 35
Fulda	06 6 31	Kaiserslautern, Stadt	07 3 12
Fürstenfeldbruck	09 1 79	Kamenz	14 2 92
Fürth	09 5 73	Karlsruhe	08 2 15
Fürth, Stadt	09 5 63	Karlsruhe, Stadt	08 2 12
Garmisch-Partenkirchen	09 1 80	Kassel	06 6 33
Gelsenkirchen, Stadt	05 5 13	Kassel, Stadt	06 6 11
Gera, Stadt	16 0 52	Kaufbeuren, Stadt	09 7 62
Germersheim	07 3 34	Kelheim	09 2 73
Gießen	06 5 31	Kempten (Allgäu), Stadt	09 7 63
Gifhorn	03 1 51	Kiel, Landeshauptstadt	01 0 02
Göppingen	08 1 17	Kitzingen	09 6 75
Görlitz, Stadt	14 2 63	Kleve	05 1 54
Goslar	03 1 53	Koblenz, Stadt	07 1 11
Gotha	16 0 67	Köln, Stadt	05 3 15
Göttingen	03 1 52	Konstanz	08 3 35
Grafschaft Bentheim	03 4 56	Köthen	15 1 59
Greifswald	13 0 01	Krefeld, Stadt	05 1 14
Greiz	16 0 76	Kronach	09 4 76
Groß-Gerau	06 4 33	Kulmbach	09 4 77
Günzburg	09 7 74	Kusel	07 3 36
Güstrow	13 0 53	Kyffhäuserkreis	16 0 65
Gütersloh	05 7 54	Lahn-Dill-Kreis	06 5 32
Hagen, Stadt	05 9 14	Landau in der Pfalz, Stadt	07 3 13
Halberstadt	15 3 57	Landsberg a. Lech	09 1 81
Halle (Saale), Stadt	15 2 02	Landshut	09 2 74
Hamburg	02	Landshut, Stadt	09 2 61
Hamelnd-Pyrmont	03 2 52	Leer	03 4 57
Hamm, Stadt	05 9 15	Leipzig, Stadt	14 3 65
Hannover	03 2 53	Leipziger Land	14 3 79
Hannover, Landeshauptstadt	03 2 01	Leverkusen, Stadt	05 3 16
Harburg	03 3 53	Lichtenfels	09 4 78
Haßberge	09 6 74	Limburg-Weilburg	06 5 33
Havelland	12 0 63	Lindau (Bodensee)	09 7 76
Heidelberg, Stadt	08 2 21	Lippe	05 7 66
Heidenheim	08 1 35	Löbau-Zittau	14 2 86
Heilbronn	08 1 25	Lörrach	08 3 36
Heilbronn, Stadt	08 1 21	Lübeck, Hansestadt	01 0 03
Heinsberg	05 3 70	Lüchow-Dannenberg	03 3 54
Helmstedt	03 1 54	Ludwigsburg	08 1 18
Herford	05 7 58	Ludwigshafen	07 3 38
Herne, Stadt	05 9 16	Ludwigshafen am Rhein, Stadt	07 3 14
Hersfeld-Rotenburg	06 6 32	Ludwigslust	13 0 54
Herzogtum Lauenburg	01 0 53	Lüneburg	03 3 55
Hessen	06	Magdeburg, Landeshauptstadt	15 3 03
Hildburghausen	16 0 69	Main-Kinzig-Kreis	06 4 35
Hildesheim	03 2 54	Main-Spessart	09 6 77
Hochsauerlandkreis	05 9 58	Main-Tauber-Kreis	08 1 28
Hochtaunuskreis	06 4 34	Main-Taunus-Kreis	06 4 36
Hof	09 4 75	Mainz, Stadt	07 3 15
Mainz-Bingen	07 3 39	Ohrekreis	15 3 62
Mannheim, Universitätsstadt	08 2 22	Oldenburg	03 4 58
Mansfelder Land	15 2 60	Oldenburg (Oldenburg), Stadt	03 4 03
Marburg-Biedenkopf	06 5 34	Olpe	05 9 66
Märkischer Kreis	05 9 62	Ortenaukreis	08 3 17
Märkisch-Oderland	12 0 64	Osnabrück	03 4 59

Sortierung nach Alphabet

Kreisfreie Stadt / Kreis/ Landkreis	Schlüsselnummer	Kreisfreie Stadt / Kreis/ Landkreis	Schlüsselnummer
Mayen-Koblenz	07 1 37	Osnabrück, Stadt	03 4 04
Mecklenburg-Strelitz	13 0 55	Ostalbkreis	08 1 36
Mecklenburg-Vorpommern	13	Ostallgäu	09 7 77
Meißen	14 2 80	Osterholz	03 3 56
Memmingen, Stadt	09 7 64	Osterode am Harz	03 1 56
Merseburg-Querfurt	15 2 61	Ostholstein	01 0 55
Merzig-Wadern	10 0 42	Ostprignitz-Ruppin	12 0 68
Mettmann	05 1 58	Ostvorpommern	13 0 59
Miesbach	09 1 82	Paderborn	05 7 74
Miltenberg	09 6 76	Parchim	13 0 60
Minden-Lübbecke	05 7 70	Passau	09 2 75
Mittlerer Erzgebirgskreis	14 1 81	Passau, Stadt	09 2 62
Mittweida	14 1 82	Peine	03 1 57
Mönchengladbach, Stadt	05 1 16	Pfaffenhofen a.d. Ilm	09 1 86
Mühldorf a. Inn	09 1 83	Pforzheim, Stadt	08 2 31
Muldentalkreis	14 3 83	Pinneberg	01 0 56
Mülheim an der Ruhr, Stadt	05 1 17	Pirmasens, Stadt	07 3 17
München	09 1 84	Plauen, Stadt	14 1 66
München, Landeshauptstadt	09 1 62	Plön	01 0 57
Münster, Stadt	05 5 15	Potsdam, Stadt	12 0 54
Müritz	13 0 56	Potsdam-Mittelmark	12 0 69
Neckar-Odenwald-Kreis	08 2 25	Prignitz	12 0 70
Neubrandenburg	13 0 02	Quedlinburg	15 3 64
Neuburg-Schrobenhausen	09 1 85	Rastatt	08 2 16
Neumarkt i.d. OPf.	09 3 73	Ravensburg	08 4 36
Neumünster, Stadt	01 0 04	Recklinghausen	05 5 62
Neunkirchen	10 0 43	Regen	09 2 76
Neuss	05 1 62	Regensburg	09 3 75
Neustadt a.d. Waldnaab	09 3 74	Regensburg, Stadt	09 3 62
Neustadt a.d.Aisch-Bad Windsheim	09 5 75	Remscheid, Stadt	05 1 20
Neustadt an der Weinstraße, Stadt	07 3 16	Rems-Murr-Kreis	08 1 19
Neu-Ulm	09 7 75	Rendsburg-Eckernförde	01 0 58
Neuwied	07 1 38	Reutlingen	08 4 15
Niedersachsen	03	Rheingau-Taunus-Kreis	06 4 39
Niederschles. Oberlausitzkreis	14 2 84	Rhein-Hunsrück-Kreis	07 1 40
Nienburg (Weser)	03 2 56	Rheinisch-Bergischer Kreis	05 3 78
Nordfriesland	01 0 54	Rhein-Lahn-Kreis	07 1 41
Nordhausen	16 0 62	Rheinland-Pfalz	07
Nordrhein-Westfalen	05	Rhein-Neckar-Kreis	08 2 26
Nordvorpommern	13 0 57	Rhein-Sieg-Kreis	05 3 82
Nordwestmecklenburg	13 0 58	Rhön-Grabfeld	09 6 73
Northeim	03 1 55	Riesa-Großenhain	14 2 85
Nürnberg, Stadt	09 5 64	Rosenheim	09 1 87
Nürnberger Land	09 5 74	Rosenheim, Stadt	09 1 63
Oberallgäu	09 7 80	Rostock	13 0 03
Oberbergischer Kreis	05 3 74	Rotenburg (Wümme)	03 3 57
Oberhausen, Stadt	05 1 19	Roth	09 5 76
Oberhavel	12 0 65	Rottal-Inn	09 2 77
Oberspreewald-Lausitz	12 0 66	Rottweil	08 3 25
Odenwaldkreis	06 4 37	Rügen	13 0 61
Oder-Spree	12 0 67	Saale-Holzland-Kreis	16 0 74
Offenbach	06 4 38	Saale-Orla-Kreis	16 0 75
Offenbach am Main, Stadt	06 4 13	Saalfeld-Rudolstadt	16 0 73
Saalkreis	15 2 65	Uelzen	03 3 60
Saarland	10	Ulm, Universitätsstadt	08 4 21
Saarlouis	10 0 44	Unna	05 9 78
Saarpfalz-Kreis	10 0 45	Unstrut-Hainich-Kreis	16 0 64
Sachsen	14	Unterallgäu	09 7 78
Sachsen-Anhalt	15	Vechta	03 4 60
Sächsische Schweiz	14 2 87	Verden	03 3 61
Salzgitter, Stadt	03 1 02	Viersen	05 1 66
Sangerhausen	15 2 66	Vogelsbergkreis	06 5 35

Sortierung nach Alphabet

Kreisfreie Stadt / Kreis/ Landkreis	Schlüsselnummer	Kreisfreie Stadt / Kreis/ Landkreis	Schlüsselnummer
Sankt Wendel	10 0 46	Vogtlandkreis	14 1 78
Schaumburg	03 2 57	Waldeck-Frankenberg	06 6 35
Schleswig-Flensburg	01 0 59	Waldshut	08 3 37
Schleswig-Holstein	01	Warendorf	05 5 70
Schmalkalden-Meiningen	16 0 66	Wartburgkreis	16 0 63
Schönebeck	15 3 67	Weiden i.d. OPf., Stadt	09 3 63
Schwabach, Stadt	09 5 65	Weilheim-Schongau	09 1 90
Schwäbisch Hall	08 1 27	Weimar, Stadt	16 0 55
Schwalm-Eder-Kreis	06 6 34	Weimarer Land	16 0 71
Schwandorf	09 3 76	Weißenburg-Gunzenhausen	09 5 77
Schwarzwald-Baar-Kreis	08 3 26	Weißenfels	15 2 68
Schweinfurt	09 6 78	Weißeritzkreis	14 2 90
Schweinfurt, Stadt	09 6 62	Wernigerode	15 3 69
Schwerin	13 0 04	Werra-Meißner-Kreis	06 6 36
Segeberg	01 0 60	Wesel	05 1 70
Siegen-Wittgenstein	05 9 70	Wesermarsch	03 4 61
Sigmaringen	08 4 37	Westerwaldkreis	07 1 43
Soest	05 9 74	Wetteraukreis	06 4 40
Solingen, Stadt	05 1 22	Wiesbaden, Landeshauptstadt	06 4 14
Soltau-Fallingb.ostel	03 3 58	Wilhelmshaven, Stadt	03 4 05
Sömmerda	16 0 68	Wismar	13 0 06
Sonneberg	16 0 72	Wittenberg	15 1 71
Speyer, Stadt	07 3 18	Wittmund	03 4 62
Spree-Neiße	12 0 71	Wolfenbüttel	03 1 58
Stade	03 3 59	Wolfsburg, Stadt	03 1 03
Stadtverband Saarbrücken	10 0 41	Worms, Stadt	07 3 19
Starnberg	09 1 88	Wunsiedel i. Fichtelgebirge	09 4 79
Steinburg	01 0 61	Wuppertal, Stadt	05 1 24
Steinfurt	05 5 66	Würzburg	09 6 79
Stendal	15 3 63	Würzburg, Stadt	09 6 63
Stollberg	14 1 88	Zollernalbkreis	08 4 17
Stormarn	01 0 62	Zweibrücken, Stadt	07 3 20
Stralsund	13 0 05	Zwickau, Stadt	14 1 67
Straubing, Stadt	09 2 63	Zwickauer Land	14 1 93
Straubing-Bogen	09 2 78		
Stuttgart, Landeshauptstadt	08 1 11		
Südliche Weinstraße	07 3 37		
Südwestpfalz	07 3 40		
Suhl, Stadt	16 0 54		
Teltow-Fläming	12 0 72		
Thüringen	16		
Tirschenreuth	09 3 77		
Torgau-Oschatz	14 3 89		
Traunstein	09 1 89		
Trier, Stadt	07 2 11		
Trier-Saarburg	07 2 35		
Tübingen	08 4 16		
Tuttlingen	08 3 27		
Uckermark	12 0 73		
Uecker-Randow	13 0 62		

Sortierung nach Schlüsselnummer

Schlüsselnummer	Kreisfreie Stadt / Kreis/ Landkreis	Schlüsselnummer	Kreisfreie Stadt / Kreis/ Landkreis
01	Schleswig-Holstein	03 4 55	Friesland
01 0 01	Flensburg, Stadt	03 4 56	Grafschaft Bentheim
01 0 02	Kiel, Landeshauptstadt	03 4 57	Leer
01 0 03	Lübeck, Hansestadt	03 4 58	Oldenburg
01 0 04	Neumünster, Stadt	03 4 59	Osnabrück
01 0 51	Dithmarschen	03 4 60	Vechta
01 0 53	Herzogtum Lauenburg	03 4 61	Wesermarsch
01 0 54	Nordfriesland	03 4 62	Wittmund
01 0 55	Ostholstein		
01 0 56	Pinneberg	04	Bremen
01 0 57	Plön		
01 0 58	Rendsburg-Eckernförde	04 0 11	Bremen, Stadt
01 0 59	Schleswig-Flensburg	04 0 12	Bremerhaven, Stadt
01 0 60	Segeberg		
01 0 61	Steinburg	05	Nordrhein-Westfalen
01 0 62	Stormarn	05 1 11	Düsseldorf, Stadt
		05 1 12	Duisburg, Stadt
02	Hamburg	05 1 13	Essen, Stadt
		05 1 14	Krefeld, Stadt
03	Niedersachsen	05 1 16	Mönchengladbach, Stadt
03 1 01	Braunschweig, Stadt	05 1 17	Mülheim an der Ruhr, Stadt
03 1 02	Salzgitter, Stadt	05 1 19	Oberhausen, Stadt
03 1 03	Wolfsburg, Stadt	05 1 20	Remscheid, Stadt
03 1 51	Gifhorn	05 1 22	Solingen, Stadt
03 1 52	Göttingen	05 1 24	Wuppertal, Stadt
03 1 53	Goslar	05 1 54	Kleve
03 1 54	Helmstedt	05 1 58	Mettmann
03 1 55	Northeim	05 1 62	Neuss
03 1 56	Osterode am Harz	05 1 66	Viersen
03 1 57	Peine	05 1 70	Wesel
03 1 58	Wolfenbüttel	05 3 13	Aachen, Stadt
03 2 01	Hannover, Landeshauptstadt	05 3 15	Bonn, Stadt
03 2 51	Diepholz	05 3 15	Köln, Stadt
03 2 52	Hameln-Pyrmont	05 3 16	Leverkusen, Stadt
03 2 53	Hannover	05 3 54	Aachen
03 2 54	Hildesheim	05 3 58	Düren
03 2 55	Holz Minden	05 3 62	Erftkreis
03 2 56	Nienburg (Weser)	05 3 66	Euskirchen
03 2 57	Schaumburg	05 3 70	Heinsberg
03 3 51	Celle	05 3 74	Oberbergischer Kreis
03 3 52	Cuxhaven	05 3 78	Rheinisch-Bergischer Kreis
03 3 53	Harburg	05 3 82	Rhein-Sieg-Kreis
03 3 54	Lüchow-Dannenberg	05 5 12	Bottrop, Stadt
03 3 55	Lüneburg	05 5 13	Gelsenkirchen, Stadt
03 3 56	Osterholz	05 5 15	Münster, Stadt
03 3 57	Rotenburg (Wümme)	05 5 54	Borken
03 3 58	Soltau-Fallingb. St.	05 5 58	Coesfeld
03 3 59	Stade	05 5 62	Recklinghausen
03 3 60	Uelzen	05 5 66	Steinfurt
03 3 61	Verden	05 5 70	Warendorf
03 4 01	Delmenhorst, Stadt	05 7 11	Bielefeld, Stadt
03 4 02	Emden, Stadt	05 7 54	Gütersloh
03 4 03	Oldenburg (Oldenburg), Stadt	05 7 58	Herford
03 4 04	Osnabrück, Stadt	05 7 62	Höxter
03 4 05	Wilhelmshaven, Stadt	05 7 66	Lippe
03 4 51	Ammerland	05 7 70	Minden-Lübbecke
03 4 52	Aurich	05 7 74	Paderborn
03 4 53	Cloppenburg	05 9 11	Bochum, Stadt
03 4 54	Emsland	05 9 13	Dortmund, Stadt
05 9 14	Hagen, Stadt	07 3 14	Ludwigshafen am Rhein, Stadt
05 9 15	Hamm, Stadt	07 3 15	Mainz, Stadt
05 9 16	Herne, Stadt	07 3 16	Neustadt an der Weinstraße, Stadt

Sortierung nach Schlüsselnummer

Schlüsselnummer	Kreisfreie Stadt / Kreis/ Landkreis	Schlüsselnummer	Kreisfreie Stadt / Kreis/ Landkreis
05 9 54	Ennepe-Ruhr-Kreis	07 3 17	Pirmasens, Stadt
05 9 58	Hochsauerlandkreis	07 3 18	Speyer, Stadt
05 9 62	Märkischer Kreis	07 3 19	Worms, Stadt
05 9 66	Olpe	07 3 20	Zweibrücken, Stadt
05 9 70	Siegen-Wittgenstein	07 3 31	Alzey-Worms
05 9 74	Soest	07 3 32	Bad Dürkheim
05 9 78	Unna	07 3 33	Donnersbergkreis
		07 3 34	Germersheim
		07 3 35	Kaiserslautern
06	Hessen	07 3 36	Kusel
06 4 11	Darmstadt, Stadt	07 3 37	Südliche Weinstraße
06 4 12	Frankfurt am Main, Stadt	07 3 38	Ludwigshafen
06 4 13	Offenbach am Main, Stadt	07 3 39	Mainz-Bingen
06 4 14	Wiesbaden, Landeshauptstadt	07 3 40	Südwestpfalz
06 4 31	Bergstraße		
06 4 32	Darmstadt-Dieburg	08	Baden-Württemberg
06 4 33	Groß-Gerau	08 1 11	Stuttgart, Landeshauptstadt
06 4 34	Hochtaunuskreis	08 1 15	Böblingen
06 4 35	Main-Kinzig-Kreis	08 1 16	Esslingen
06 4 36	Main-Taunus-Kreis	08 1 17	Göppingen
06 4 37	Odenwaldkreis	08 1 18	Ludwigsburg
06 4 38	Offenbach	08 1 19	Rems-Murr-Kreis
06 4 39	Rheingau-Taunus-Kreis	08 1 21	Heilbronn, Stadt
06 4 40	Wetteraukreis	08 1 25	Heilbronn
06 5 31	Gießen	08 1 26	Hohenlohekreis
06 5 32	Lahn-Dill-Kreis	08 1 27	Schwäbisch Hall
06 5 33	Limburg-Weilburg	08 1 28	Main-Tauber-Kreis
06 5 34	Marburg-Biedenkopf	08 1 35	Heidenheim
06 5 35	Vogelsbergkreis	08 1 36	Ostalbkreis
06 6 11	Kassel, Stadt	08 2 11	Baden-Baden, Stadt
06 6 31	Fulda	08 2 12	Karlsruhe, Stadt
06 6 32	Hersfeld-Rotenburg	08 2 15	Karlsruhe
06 6 33	Kassel	08 2 16	Rastatt
06 6 34	Schwalm-Eder-Kreis	08 2 21	Heidelberg, Stadt
06 6 35	Waldeck-Frankenberg	08 2 22	Mannheim, Universitätsstadt
06 6 36	Werra-Meißner-Kreis	08 2 25	Neckar-Odenwald-Kreis
		08 2 26	Rhein-Neckar-Kreis
07	Rheinland-Pfalz	08 2 31	Pforzheim, Stadt
07 1 11	Koblenz, Stadt	08 2 35	Calw
07 1 31	Ahrweiler	08 2 36	Enzkreis
07 1 32	Altenkirchen (Westerwald)	08 2 37	Freudenstadt
07 1 33	Bad Kreuznach	08 3 11	Freiburg im Breisgau, Stadt
07 1 34	Birkenfeld	08 3 15	Breisgau-Hochschwarzwald
07 1 35	Cochem-Zell	08 3 16	Emmendingen
07 1 37	Mayen-Koblenz	08 3 17	Ortenaukreis
07 1 38	Neuwied	08 3 25	Rottweil
07 1 40	Rhein-Hunsrück-Kreis	08 3 26	Schwarzwald-Baar-Kreis
07 1 41	Rhein-Lahn-Kreis	08 3 27	Tuttlingen
07 1 43	Westerwaldkreis	08 3 35	Konstanz
07 2 11	Trier, Stadt	08 3 36	Lörrach
07 2 31	Bernkastel-Wittlich	08 3 37	Waldshut
07 2 32	Bitburg-Prüm	08 4 15	Reutlingen
07 2 33	Daun	08 4 16	Tübingen
07 2 35	Trier-Saarburg	08 4 17	Zollernalbkreis
07 3 11	Frankenthal (Pfalz), Stadt	08 4 21	Ulm, Universitätsstadt
07 3 12	Kaiserslautern, Stadt	08 4 25	Alb-Donau-Kreis
07 3 13	Landau in der Pfalz, Stadt	09 4 75	Hof
08 4 26	Biberach	09 4 76	Kronach
08 4 35	Bodenseekreis	09 4 77	Kulmbach
08 4 36	Ravensburg	09 4 78	Lichtenfels
08 4 37	Sigmaringen	09 4 79	Wunsiedel i. Fichtelgebirge
		09 5 61	Ansbach, Stadt
09	Bayern		

Sortierung nach Schlüsselnummer

Schlüsselnummer	Kreisfreie Stadt / Kreis/ Landkreis	Schlüsselnummer	Kreisfreie Stadt / Kreis/ Landkreis
09 1 61	Ingolstadt, Stadt	09 5 62	Erlangen, Stadt
09 1 62	München, Landeshauptstadt	09 5 63	Fürth, Stadt
09 1 63	Rosenheim, Stadt	09 5 64	Nürnberg, Stadt
09 1 71	Altötting	09 5 65	Schwabach, Stadt
09 1 72	Berchtesgadener Land	09 5 71	Ansbach
09 1 73	Bad Tölz-Wolfratshausen	09 5 72	Erlangen-Höchstadt
09 1 74	Dachau	09 5 73	Fürth
09 1 75	Ebersberg	09 5 74	Nürnberger Land
09 1 76	Eichstätt	09 5 75	Neustadt a.d.Aisch-Bad Windsheim
09 1 77	Erding	09 5 76	Roth
09 1 78	Freising	09 5 77	Weißenburg-Gunzenhausen
09 1 79	Fürstenfeldbruck	09 6 61	Aschaffenburg, Stadt
09 1 80	Garmisch-Partenkirchen	09 6 62	Schweinfurt, Stadt
09 1 81	Landsberg a. Lech	09 6 63	Würzburg, Stadt
09 1 82	Miesbach	09 6 71	Aschaffenburg
09 1 83	Mühlhofen a. Inn	09 6 72	Bad Kissingen
09 1 84	München	09 6 73	Rhön-Grabfeld
09 1 85	Neuburg-Schrobenhausen	09 6 74	Haßberge
09 1 86	Pfaffenhofen a.d. Ilm	09 6 75	Kitzingen
09 1 87	Rosenheim	09 6 76	Miltenberg
09 1 88	Starnberg	09 6 77	Main-Spessart
09 1 89	Traunstein	09 6 78	Schweinfurt
09 1 90	Weilheim-Schongau	09 6 79	Würzburg
09 2 61	Landshut, Stadt	09 7 61	Augsburg, Stadt
09 2 62	Passau, Stadt	09 7 62	Kaufbeuren, Stadt
09 2 63	Straubing, Stadt	09 7 63	Kempten (Allgäu), Stadt
09 2 71	Deggendorf	09 7 64	Memmingen, Stadt
09 2 72	Freyung-Grafenau	09 7 71	Aichach-Friedberg
09 2 73	Kelheim	09 7 72	Augsburg
09 2 74	Landshut	09 7 73	Dillingen a.d. Donau
09 2 75	Passau	09 7 74	Günzburg
09 2 76	Regen	09 7 75	Neu-Ulm
09 2 77	Rottal-Inn	09 7 76	Lindau (Bodensee)
09 2 78	Straubing-Bogen	09 7 77	Ostallgäu
09 2 79	Dingolfing-Landau	09 7 78	Unterallgäu
09 3 61	Amberg, Stadt	09 7 79	Donau-Ries
09 3 62	Regensburg, Stadt	09 7 80	Oberallgäu
09 3 63	Weiden i.d. OPf., Stadt		
09 3 71	Amberg-Weizsäckchen	10	Saarland
09 3 72	Cham	10 0 41	Stadtverband Saarbrücken
09 3 73	Neumarkt i.d. OPf.	10 0 42	Merzig-Wadern
09 3 74	Neustadt a.d. Waldnaab	10 0 43	Neunkirchen
09 3 75	Regensburg	10 0 44	Saarlouis
09 3 76	Schwandorf	10 0 45	Saarpfalz-Kreis
09 3 77	Tirschenreuth	10 0 46	Sankt Wendel
09 4 61	Bamberg, Stadt		
09 4 62	Bayreuth, Stadt	11	Berlin
09 4 63	Coburg, Stadt	11 1 00	Berlin-West, Stadt
09 4 64	Hof, Stadt	11 2 00	Berlin-Ost, Stadt
09 4 71	Bamberg		
09 4 72	Bayreuth	12	Brandenburg
09 4 73	Coburg	12 0 51	Brandenburg an der Havel, Stadt
09 4 74	Forchheim	12 0 52	Cottbus, Stadt
12 0 53	Frankfurt (Oder), Stadt	14 2 90	Weißeritzkreis
12 0 54	Potsdam, Stadt	14 2 92	Kamenz
12 0 60	Barnim	14 3 65	Leipzig, Stadt
12 0 61	Dahme-Spreewald	14 3 74	Delitzsch
12 0 62	Elbe-Elster	14 3 75	Döbeln
12 0 63	Havelland	14 3 79	Leipziger Land
12 0 64	Märkisch-Oderland	14 3 83	Muldentalkreis
12 0 65	Oberhavel	14 3 89	Torgau-Oschatz
12 0 66	Oberspreewald-Lausitz		

Sortierung nach Schlüsselnummer

Schlüsselnummer	Kreisfreie Stadt / Kreis/ Landkreis	Schlüsselnummer	Kreisfreie Stadt / Kreis/ Landkreis
12 0 67	Oder-Spree	15	Sachsen-Anhalt
12 0 68	Ostprignitz-Ruppin	15 1 01	Dessau, Stadt
12 0 69	Potsdam-Mittelmark	15 1 51	Anhalt-Zerbst
12 0 70	Prignitz	15 1 53	Bernburg
12 0 71	Spree-Neiße	15 1 54	Bitterfeld
12 0 72	Teltow-Fläming	15 1 59	Köthen
12 0 73	Uckermark	15 1 71	Wittenberg
13	Mecklenburg-Vorpommern	15 2 02	Halle (Saale), Stadt
13 0 01	Greifswald	15 2 56	Burgenlandkreis
13 0 02	Neubrandenburg	15 2 60	Mansfelder Land
13 0 03	Rostock	15 2 61	Merseburg-Querfurt
13 0 04	Schwerin	15 2 65	Saalkreis
13 0 05	Stralsund	15 2 66	Sangerhausen
13 0 06	Wismar	15 2 68	Weißenfels
13 0 51	Bad Doberan	15 3 03	Magdeburg, Landeshauptstadt
13 0 52	Demmin	15 3 52	Aschersleben-Staßfurt
13 0 53	Güstrow	15 3 55	Bördekreis
13 0 54	Ludwigslust	15 3 57	Halberstadt
13 0 55	Mecklenburg-Strelitz	15 3 58	Jerichower Land
13 0 56	Müritz	15 3 62	Ohrekreis
13 0 57	Nordvorpommern	15 3 63	Stendal
13 0 58	Nordwestmecklenburg	15 3 64	Quedlinburg
13 0 59	Ostvorpommern	15 3 67	Schönebeck
13 0 60	Parchim	15 3 69	Wernigerode
13 0 61	Rügen	15 3 70	Altmarkkreis Salzwedel
13 0 62	Uecker-Randow	16	Thüringen
14	Sachsen	16 0 51	Erfurt, Stadt
14 1 61	Chemnitz, Stadt	16 0 52	Gera, Stadt
14 1 66	Plauen, Stadt	16 0 53	Jena, Stadt
14 1 67	Zwickau, Stadt	16 0 54	Suhl, Stadt
14 1 71	Annaberg	16 0 55	Weimar, Stadt
14 1 73	Chemnitzer Land	16 0 56	Eisenach, Stadt
14 1 77	Freiberg	16 0 61	Eichsfeld
14 1 78	Vogtlandkreis	16 0 62	Nordhausen
14 1 81	Mittlerer Erzgebirgskreis	16 0 63	Wartburgkreis
14 1 82	Mittweida	16 0 64	Unstrut-Hainich-Kreis
14 1 88	Stollberg	16 0 65	Kyffhäuserkreis
14 1 91	Aue-Schwarzenberg	16 0 66	Schmalkalden-Meiningen
14 1 93	Zwickauer Land	16 0 67	Gotha
14 2 62	Dresden, Stadt	16 0 68	Sömmerda
14 2 63	Görlitz, Stadt	16 0 69	Hildburghausen
14 2 64	Hoyerswerda, Stadt	16 0 70	Ilm-Kreis
14 2 72	Bautzen	16 0 71	Weimarer Land
14 2 80	Meißen	16 0 72	Sonneberg
14 2 84	Niederschles. Oberlausitzkreis	16 0 73	Saalfeld-Rudolstadt
14 2 85	Riesa-Großenhain	16 0 74	Saale-Holzland-Kreis
14 2 86	Löbau-Zittau	16 0 75	Saale-Orla-Kreis
14 2 87	Sächsische Schweiz	16 0 76	Greiz
		16 0 77	Altenburger Land

Statistische Datenquellen

1 Statistische Landesämter

- Statistisches Landesamt Baden-Württemberg, Böblinger Str. 68, 70199 Stuttgart, <http://www.statistik.baden-wuerttemberg.de/>
- Bayerisches Landesamt für Statistik und Datenverarbeitung, Neuhauser Str. 8, 80331 München, <http://www.bayern.de/LFSTAD/>
- Statistisches Landesamt Berlin, Alt-Friedrichsfelde 60, 10315 Berlin, <http://www.statistik-berlin.de/>
- Landesamt für Datenverarbeitung und Statistik Brandenburg, Dortustr. 46, 14467 Potsdam, <http://www.brandenburg.de/lds/index.html>
- Statistisches Landesamt Bremen, An der Weide 14 - 16, 28195 Bremen, <http://www.bremen.de/info/statistik/>
- Statistisches Landesamt Hamburg, Steckelhörn 12, 20457 Hamburg, <http://www.hamburg.de/Behoerden/StaLa/>
- Hessisches Statistisches Landesamt, Rheinstr. 35 - 37, 65185 Wiesbaden, <http://www.hsl.de/>
- Statistisches Landesamt Mecklenburg-Vorpommern, Lübecker Str. 287, 19059 Schwerin, <http://www.statistik-mv.de/projekte/>
- Niedersächsisches Landesamt für Statistik, Geibelstr. 65, 30173 Hannover, <http://www.nls.niedersachsen.de/>
- Landesamt für Datenverarbeitung und Statistik Nordrhein-Westfalen, Mauerstr. 151, 40476 Düsseldorf, <http://www.lds.nrw.de/>
- Statistisches Landesamt Rheinland-Pfalz, Mainzer Str. 14 – 16, 56130 Bad Ems, <http://www.statistik.rlp.de/>
- Statistisches Landesamt Saarland, Virchowstr. 7, 66119 Saarbrücken, <http://www.statistik.saarland.de/>
- Statistisches Landesamt des Freistaates Sachsen, Macherstr. 31, 01917 Kamenz, <http://www.statistik.sachsen.de/>
- Statistisches Landesamt Sachsen-Anhalt, Merseburger Str. 2, 06112 Halle, <http://www.stala.sachsen-anhalt.de/>
- Statistisches Landesamt Schleswig-Holstein, Fröbelstr. 15 – 17, 24113 Kiel, <http://www.statistik-sh.de/>
- Thüringer Landesamt für Statistik, Leipziger Str. 71, 99085 Erfurt, <http://www.tls.thueringen.de/>
- Amt für Statistik, Wahlen und Einwohnerwesen, Zeil 3, 60313 Frankfurt

2 Statistik regional, CD-ROM

3 Bundesamt für Bauwesen und Raumordnung, Bonn

4 Statistisches Bundesamt, Gustav-Stresemann-Ring 11, 65189 Wiesbaden

5 Arbeitskreis Volkswirtschaftliche Gesamtrechnungen der Länder (Hrsg.), Heft 29: Anlageinvestitionen, Anlagevermögen und Abschreibungen in den Ländern des früheren Bundesgebietes 1970 bis 1995, Stuttgart 1997

6 Arbeitskreis Volkswirtschaftliche Gesamtrechnungen der Länder (Hrsg.), Heft 32: Entstehung des Bruttoinlandsprodukts in den Ländern der Bundesrepublik Deutschland 1970 bis 1997, Stuttgart 1998

7 Statistisches Bundesamt (Hrsg.), Bevölkerungsstruktur und Wirtschaftskraft der Bundesländer, Wiesbaden 2000

Literatur

Bundesamt für Bauwesen und Raumordnung:

Berichte des BBR, Bd 1: Aktuelle Daten zur Entwicklung der Städte, Kreise und Gemeinden, Bonn 1998

Gatzweiler, H./Janich, H.: Zum regionalstatistischen Datenbedarf räumlich orientierter Politik in Deutschland, in: Raumforschung und Raumordnung 49 (1991) 364 - 378

Görmar, W./Irmen, E.: Nichtadministrative Gebietsgliederungen und -kategorien für die Regionalstatistik: Die siedlungsstrukturelle Gebietstypisierung der BfLR, in: Raumforschung und Raumordnung 49 (1991) 387 - 394

Hahn, W./Schüler, K.: Regionaldaten und Gebietsstandsänderungen, in: IFO-Studien 21 (1975) 120 - 171

Köhler, S: Regionalstatistik in Deutschland und Europa. Aktuelle Gebietsgliederungen, Publikationen und Projekte, in: Wirtschaft und Statistik (1996) 683 - 695

Autor: Peter M. Schulze, Leiter des Instituts für Statistik und Ökonometrie der
Johannes Gutenberg-Universität, Mainz

Bisher erschienene Arbeitspapiere:

1. Peter M. Schulze, Prognoseverfahren wissenschaftlicher Institute in der Bundesrepublik Deutschland. Überblick über eine Umfrage (Dezember 1993)
2. Martina Nold / Peter M. Schulze, Möglichkeiten und Grenzen der Quantifizierung der Schattenwirtschaft (April 1994)
3. Armin Seher, Einfluß der Integrationsordnung bei Zeitreihen auf die Spezifikation von Fehlerkorrekturmodellen (Juni 1994)
4. Lars Berg / Armin Gemünden / Frank Hubert / Ralf Leonhardt / Michael Leroudier, Die Situation der Studentenschaft in den Wirtschaftswissenschaften an der Universität Mainz im Frühjahr 1994. Ergebnisse einer Umfrage (August 1994)
5. Christoph Balz, Ein Fehlerkorrekturmodell zur Entwicklung des Kapitalmarktzinses in der Bundesrepublik Deutschland (Oktober 1994)
6. Reinhard Elkmann / Nora Lauterbach / Stephan Wind, Tertiärisierung regionaler Wirtschaftsstrukturen. Eine empirische Analyse kreisfreier Städte und Landkreise in Hessen, Rheinland-Pfalz und dem Saarland (Dezember 1994)
7. Peter M. Schulze / Uwe Spieker, Deutsche Aktienindizes. Statistische Konzepte und Beispiele (Dezember 1994)
8. Armin Seher / Peter M. Schulze, Fehlerkorrekturmodelle und die Bewertung von Aktienkursindizes. Empirische Analyse zur Eignung des Konzepts (Januar 1995)
9. Reinhard Elkmann / Annette Klostermann / Kerstin Lieder, Zur intertemporalen Konstanz der Struktur regionaler Lohn- und Gehaltsniveaus in der Bundesrepublik Deutschland (Mai 1995)

10. Christoph Fischer, Ein Fehlerkorrekturmodell zur Kaufkraftparitätentheorie
(März 1996)
11. Ralf Becker / Claudia Müller, Zur Schätzung regionaler Konsumfunktionen (Oktober 1996)
12. Frank Hubert, Klassifizierung der Arbeitsmärkte in den OECD-Ländern mittels Cluster- und Diskriminanzanalyse (April 1997)
13. Frank Hubert, Das Okun'sche Gesetz: Eine empirische Überprüfung für ausgewählte OECD-Länder unter besonderer Berücksichtigung der nationalen Arbeitsmarktordnungen
(September 1997)
14. Christoph Balz/ Peter M. Schulze, Die Rolle nationaler, regionaler und sektoraler Faktoren für die Variation von Output, Beschäftigung und Produktivität in der Bundesrepublik Deutschland
(Dezember 1997)
15. Peter M. Schulze, Steigende Skalenerträge und regionales Wachstum: Eine quantitative Analyse mit kleinräumigen Daten (März 1998)
16. Ralf Becker, Die Verallgemeinerte Momentenmethode (Generalized Method of Moments - GMM). Darstellung und Anwendung (Juni 1998)
17. Peter M. Schulze, Regionales Wachstum: Sind die Dienstleistungen der Motor?
(August 1998)
18. Ke Ma, Absatzanalyse für den chinesischen Pkw-Markt (Oktober 1998)
19. Christoph Balz/Peter M. Schulze, Die sektorale Dimension der Konvergenz.
Eine empirische Untersuchung für die Bundesrepublik Deutschland (Januar 1999)

20.* Robert Skarupke, Quantifizierung des Heimvorteils im deutschen Profifußball:

Eine empirische Untersuchung für die 1. Fußball-Bundesliga (August 2000)

21.* Peter M. Schulze, Regionalwirtschaftlicher Datenkatalog für die Bundesrepublik Deutschland

(September 2000)

*Auch im Internet zu finden unter <http://wiwi.uni-mainz.de/vwl/schulze/>